

克州基本概况

克孜勒苏柯尔克孜自治州，是全国唯一的柯尔克孜族自治州（简称克州），成立于1954年，地处祖国最西端，位于天山南脉与昆仑山北坡交汇处的帕米尔高原东部，塔里木盆地西北边缘，与吉尔吉斯斯坦、塔吉克斯坦有1133.7公里的边境线，是名副其实的“边防大州”。地域面积7.25万平方公里，其中山地占90%，素称“万山之州”。辖三县一市，总人口62万，由柯尔克孜、维吾尔、汉等11个民族组成。



阿图什市城市全景



阿图什市城市夜景

人文历史悠久，一千年前传承下来的柯尔克孜族英雄史诗《玛纳斯》，是闻名于世的中国三大少数民族史诗之一。

旅游资源独特，独占天山、帕米尔、昆仑山、塔里木四大自然景观，共有 230 多处景区、景点和文物古迹遗址，是一个集考察、研究、观光、探险、休闲于一体的旅游胜地。



玉其塔什草原




阿图什天门



怪柳林公园

矿产资源富集，地跨天山成矿带和昆仑山阿尔金成矿带，是新疆矿产资源最富集的地区之一，初步探明的矿产资源有石油、天然气、铁、锰、铜、铅、锌、金等 69 种、矿产地 546 处。


水土光热丰富，南疆七条主要河流横贯克州全境，光照充足，具有发展设施农业、特色林果业的独特优势，被誉为“巴仁杏之乡”“无花果之乡”“木纳格葡萄之乡”“猎鹰之乡”。



人间圣果无花果 1



人间圣果无花果 2



木纳格葡萄



猎 鹰


区位优势明显，境内有喀什经济开发区伊尔克什坦口岸园区和吐尔尕特、伊尔克什坦两个国家一级陆路口岸，是丝绸之路经济带核心区的重要门户、中巴经济走廊的重要节点、南疆向西开放的重要通道。



吐尔尕特口岸 1



伊尔克什坦口岸 1



吐尔尕特口岸 2



伊尔克什坦口岸 2