



义务教育教科书

地理图册

DILI TUCE

七年级 下册

星球地图出版社 编制



星球地图出版社
STAR MAP PRESS

主 编 高培英 周瑞祥
 责任编辑 连 玉
 审 校 张应运 陈 思
 审 订 李亚平

图 例					
	首都、首府		运河		镍
	主要城市		海岸线		钨
	洲界		沼泽地		钼
	国界		冬季冰冻界		铜
	未定国界		永久冰冻界		铅
	地区界		陆缘冰		锡
	军事分界线、 停火线		珊瑚礁		锑
	铁路		沙漠		汞
	高速公路		山峰、高程(米)		铝土
	主要公路		火山		金
	航海线		煤		银
	主要航空港		石油		铂
	主要港口		天然气		石棉
	河流、湖泊、瀑布		铀		金刚石
	时令河、时令湖		铁		硫
	水渠、水库		锰		磷
			铬		稀土

义务教育教科书

地理图册

七年级 下册

星球地图出版社 编制

星球地图出版社 出版

网址：<http://www.emapedu.com>

新华书店发行

中国人民解放军第一二零五工厂(北京)印刷

开本：890毫米×1240毫米 1/16 印张：3.25

2013年1月第2版 2021年12月第17次印刷

ISBN 978-7-5471-0946-5

审图号：JS(2021)01-155号 定价：4.85元

版权所有·侵权必究

社址：北京市北三环中路69号 邮编：100088 电话：010-62011565

目 录

序	2~5
世界地形·····	2
世界的国家和地区·····	4
第八章 认识亚洲	6~16
8.1 位置、范围和自然条件·····	6
8.2 人口和经济发展·····	16
第九章 认识地区	17~31
9.1 东南亚——两洲两洋的“十字路口”·····	17
9.2 西亚——世界的石油宝库·····	20
9.3 撒哈拉以南非洲——黑种人的故乡·····	23
9.4 欧洲西部——发达国家最集中的区域·····	26
9.5 极地地区——冰封雪裹的世界·····	30
第十章 认识国家	32~48
10.1 俄罗斯——世界上面积最大的国家·····	32
10.2 印度——世界第二人口大国·····	34
10.3 澳大利亚——大洋洲面积最大的国家·····	36
10.4 日本——东亚的群岛国家·····	38
10.5 尼日利亚——非洲人口最多的国家·····	40
10.6 美国——经济高度发达的国家·····	42
10.7 巴西——南美洲面积最大的国家·····	46
附录 部分地理名称中英文对照表·····	封三

世界的国家和地区

1 : 90 000 000



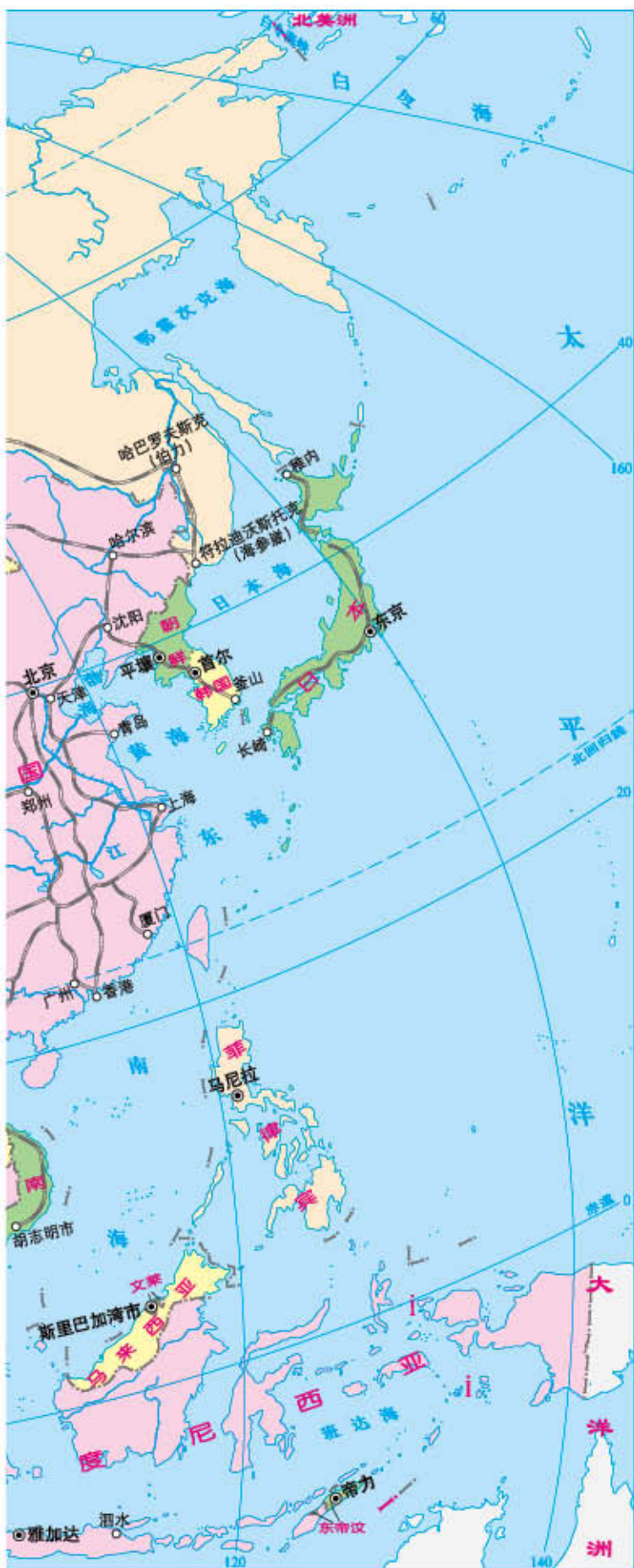
亚洲

- 1 朝鲜
- 2 韩国
- 3 新加坡
- 4 不丹
- 5 克什米尔
- 6 塔吉克斯坦
- 7 吉尔吉斯斯坦
- 8 阿塞拜疆
- 9 亚美尼亚
- 10 格鲁吉亚
- 11 黎巴嫩
- 12 巴勒斯坦
- 13 以色列
- 14 科威特

欧洲

- | | | | |
|-------------|---------|--------|----------|
| 15 塞浦路斯 | 18 黑山 | 21 捷克 | 24 瑞士 |
| 16 约旦 | 19 摩尔多瓦 | 22 比利时 | 25 列支敦士登 |
| 17 阿拉伯联合酋长国 | 20 斯洛伐克 | 23 卢森堡 | 26 斯洛文尼亚 |





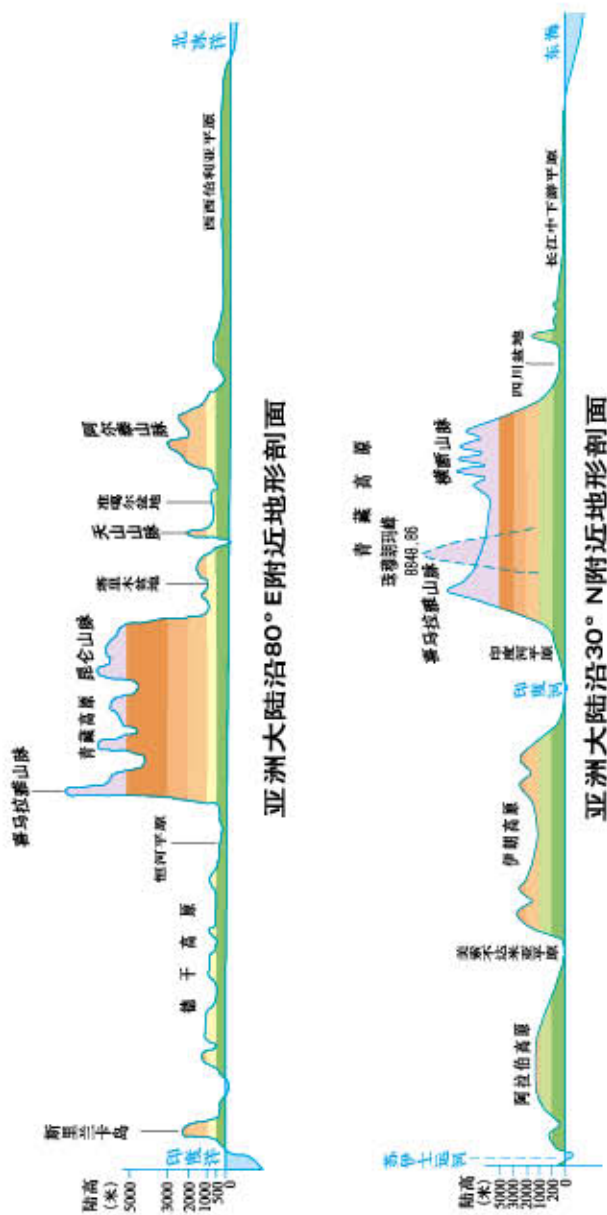
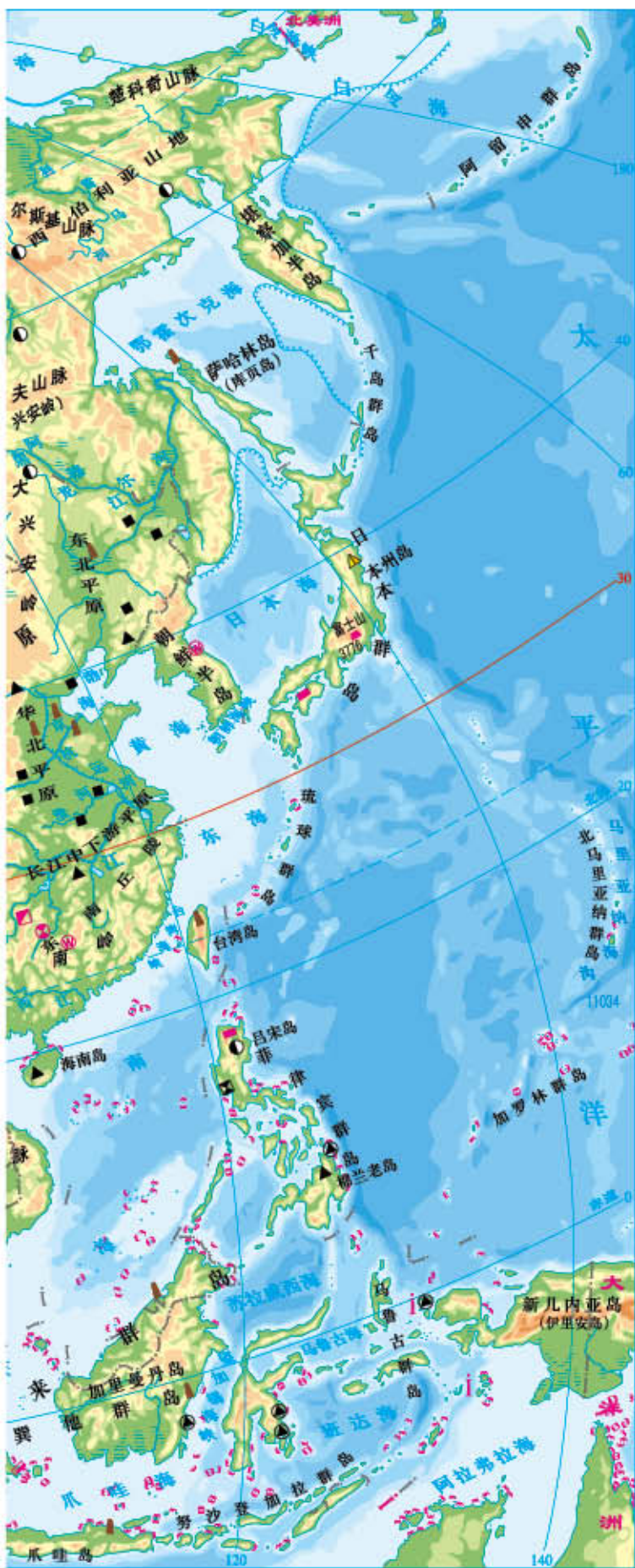
亚洲在世界的位置



亚洲与其他大洲的分界线




亚洲的地理分区





南美洲部分国家人均国民总收入比较 (2016年)



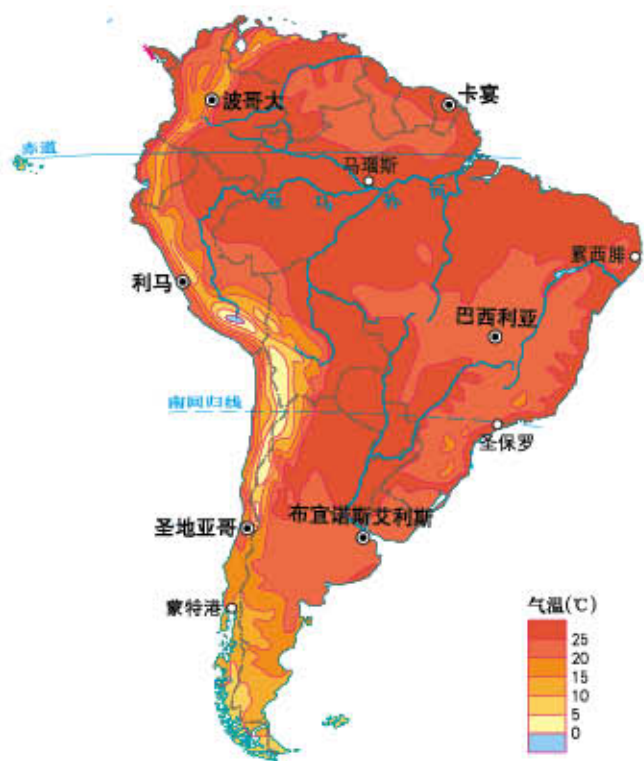
南美洲气候类型分布



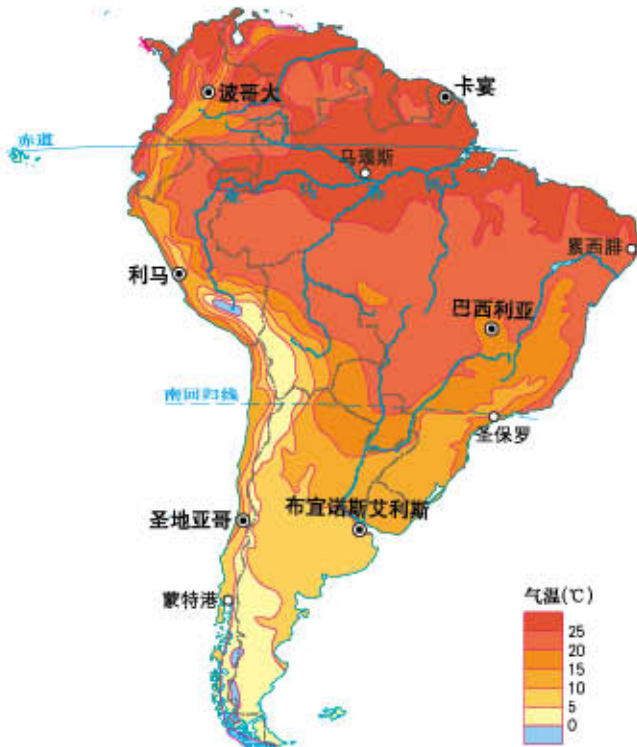
南美洲年降水量分布

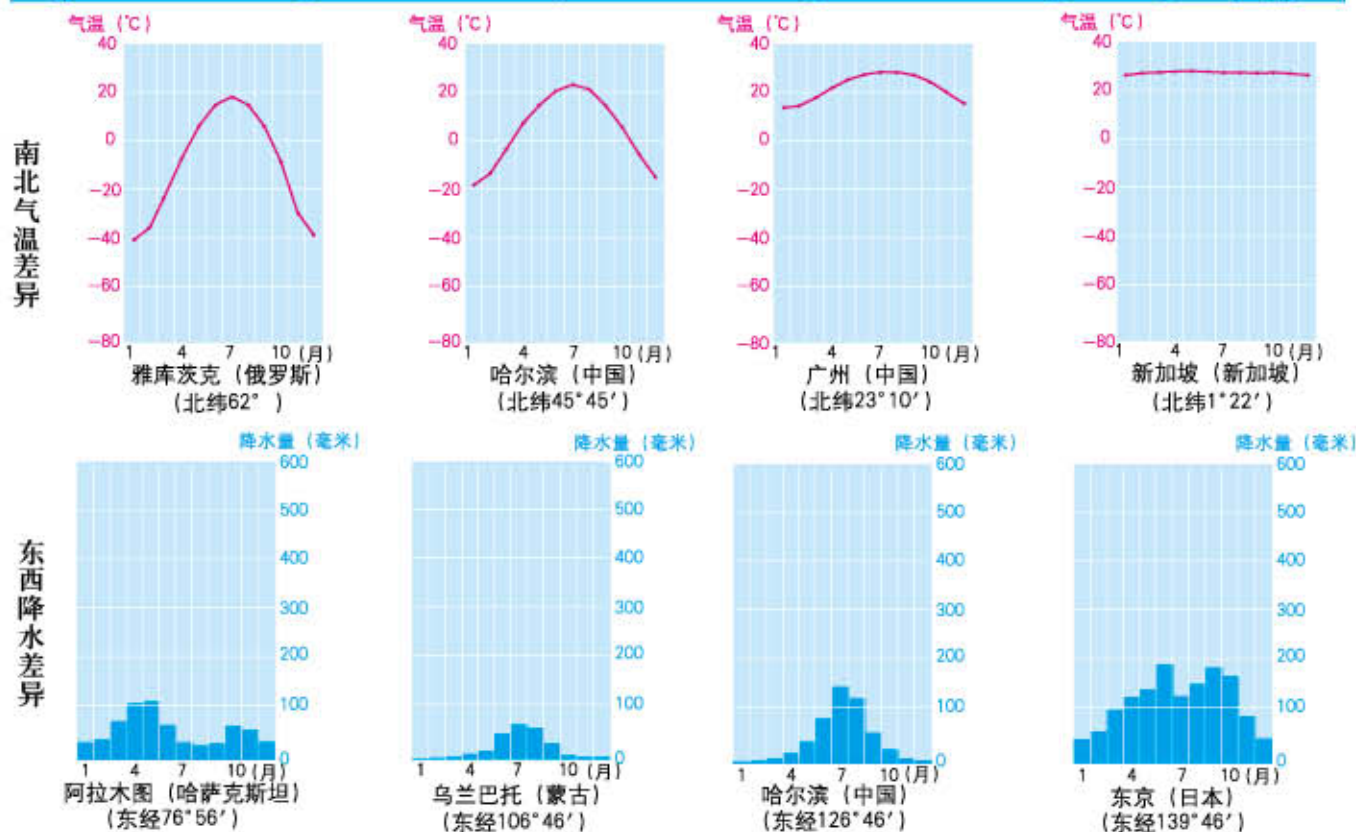
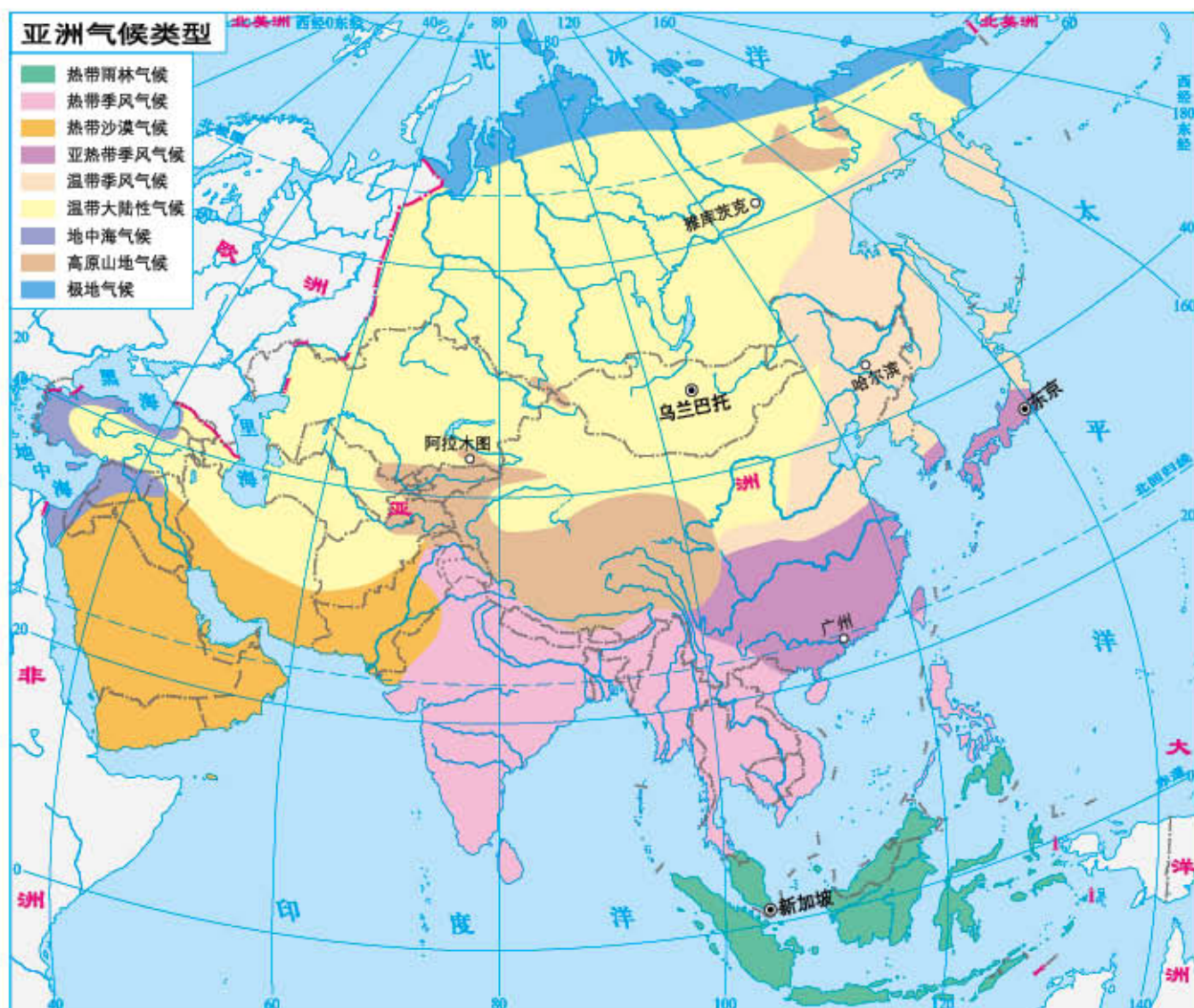


南美洲一月平均气温分布

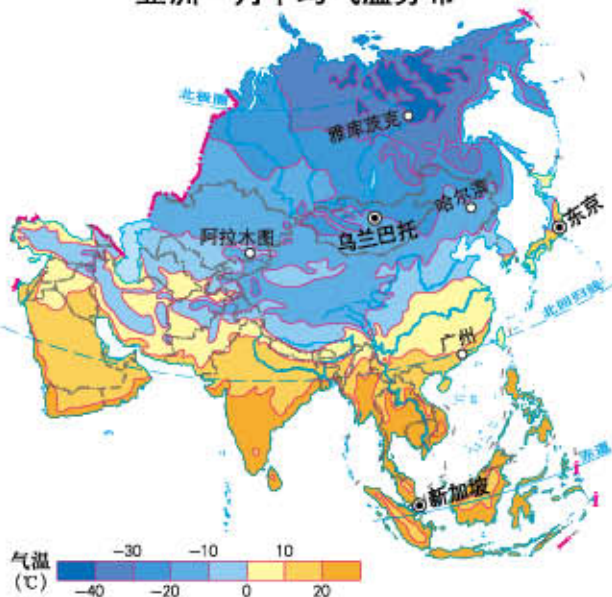


南美洲七月平均气温分布

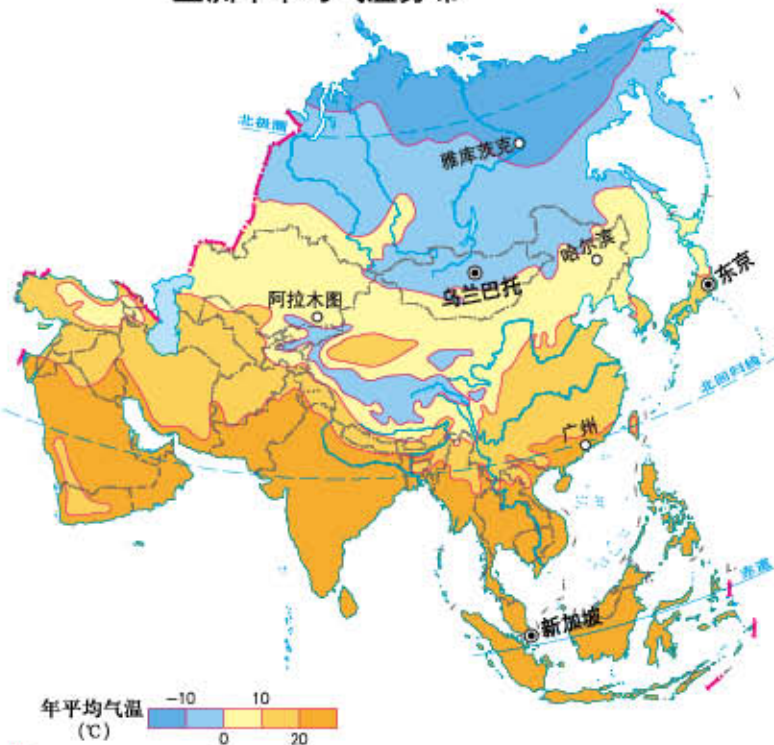




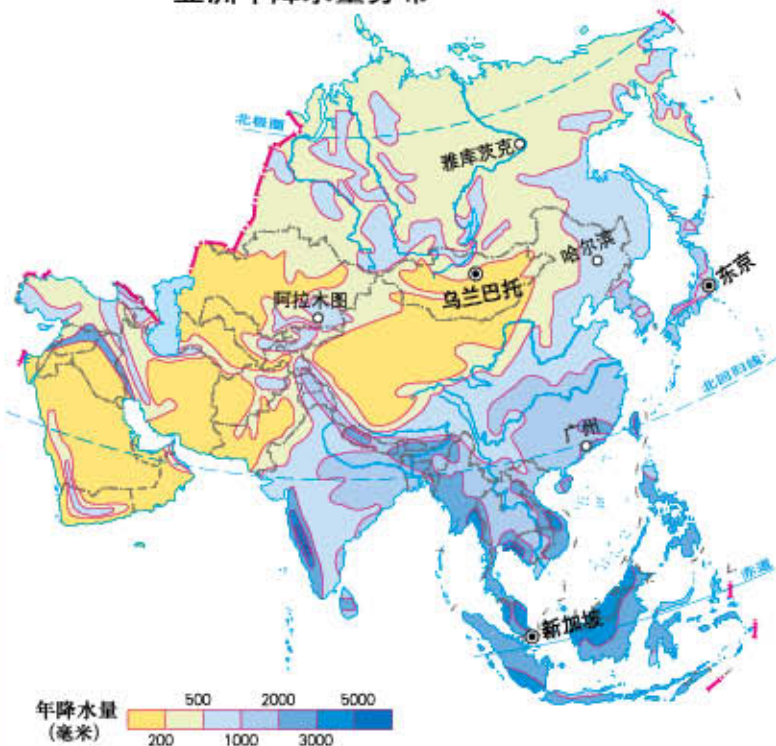
亚洲一月平均气温分布



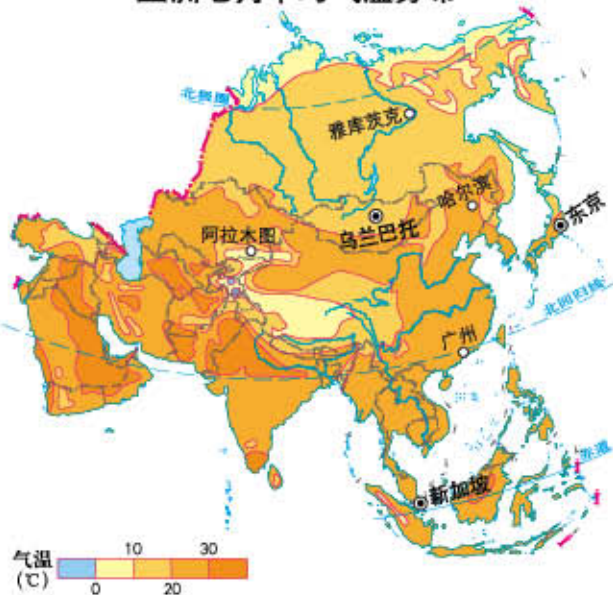
亚洲年平均气温分布



亚洲年降水量分布



亚洲七月平均气温分布



1973年



1986年



2000年

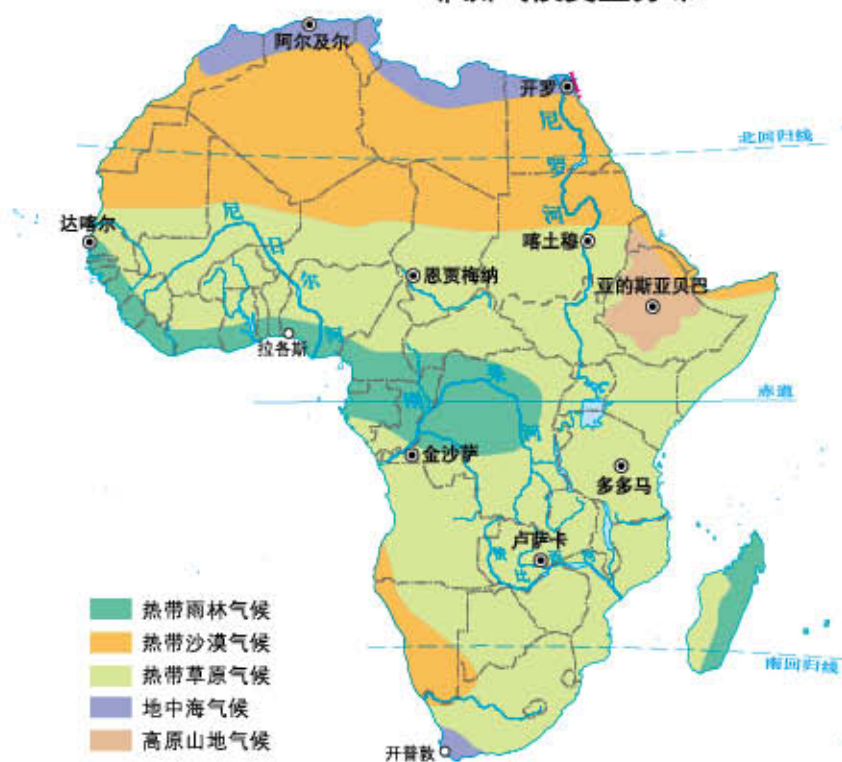


2014年

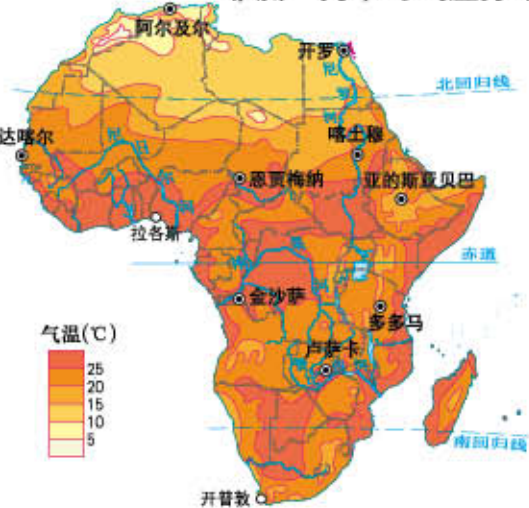


我们从这组图片中看到，随着气候变化以及人为灌溉引起的注入河水减少，咸海的水域面积在不断缩小。

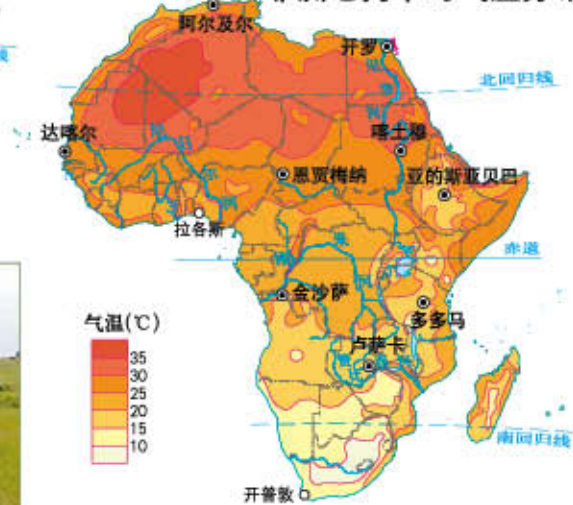
非洲气候类型分布



非洲一月平均气温分布



非洲七月平均气温分布

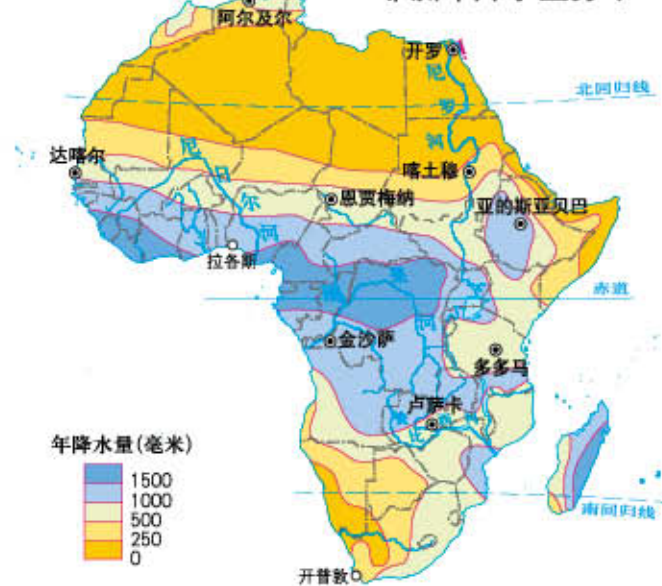


非洲热带沙漠景观

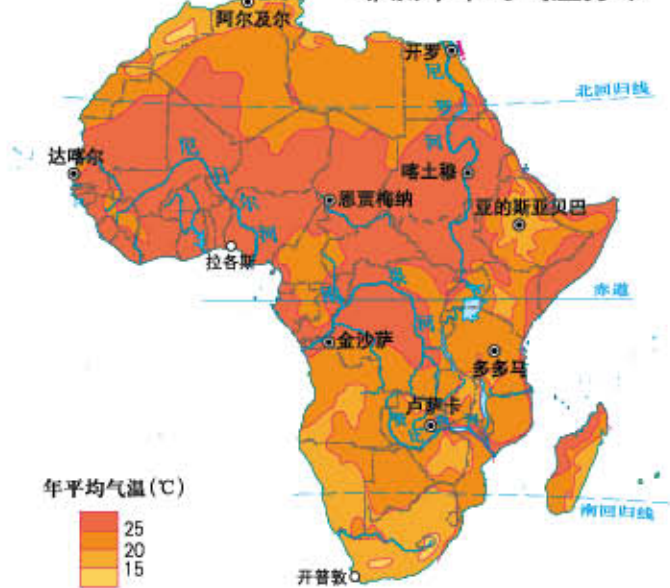


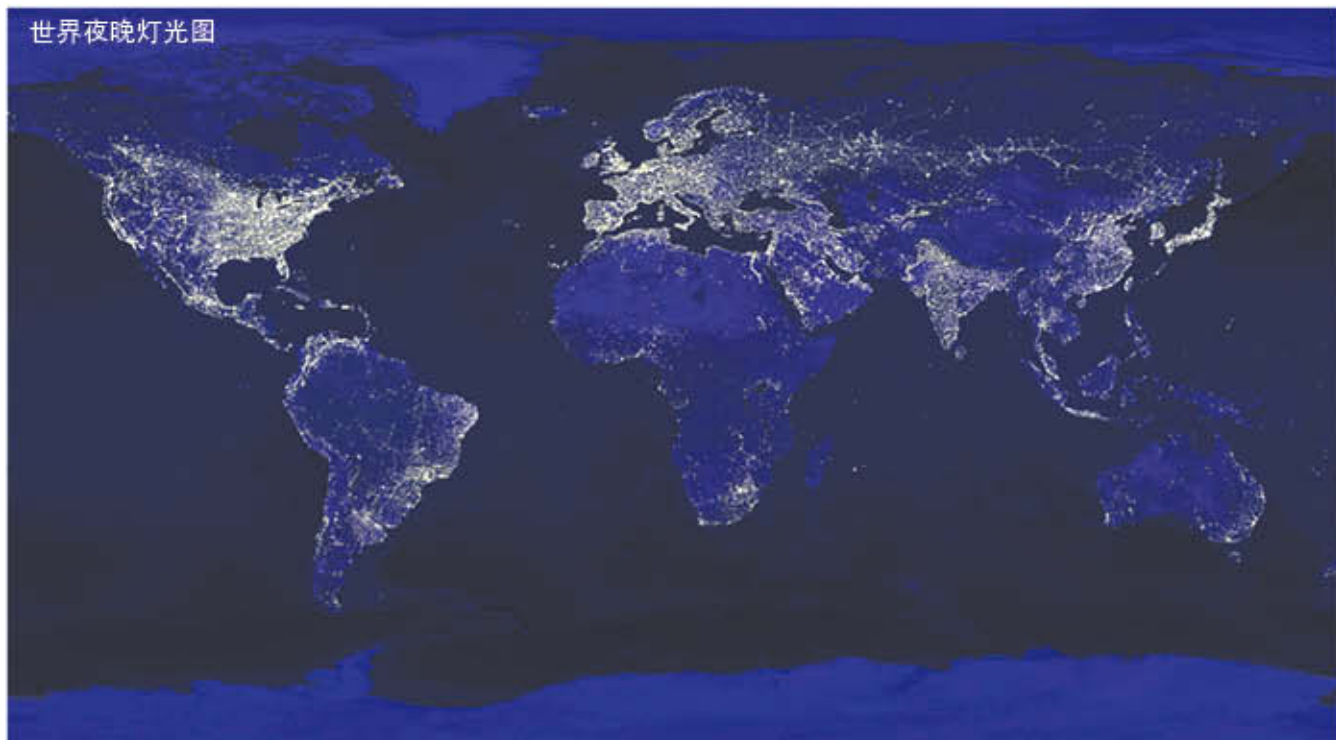
非洲热带草原景观

非洲年降水量分布



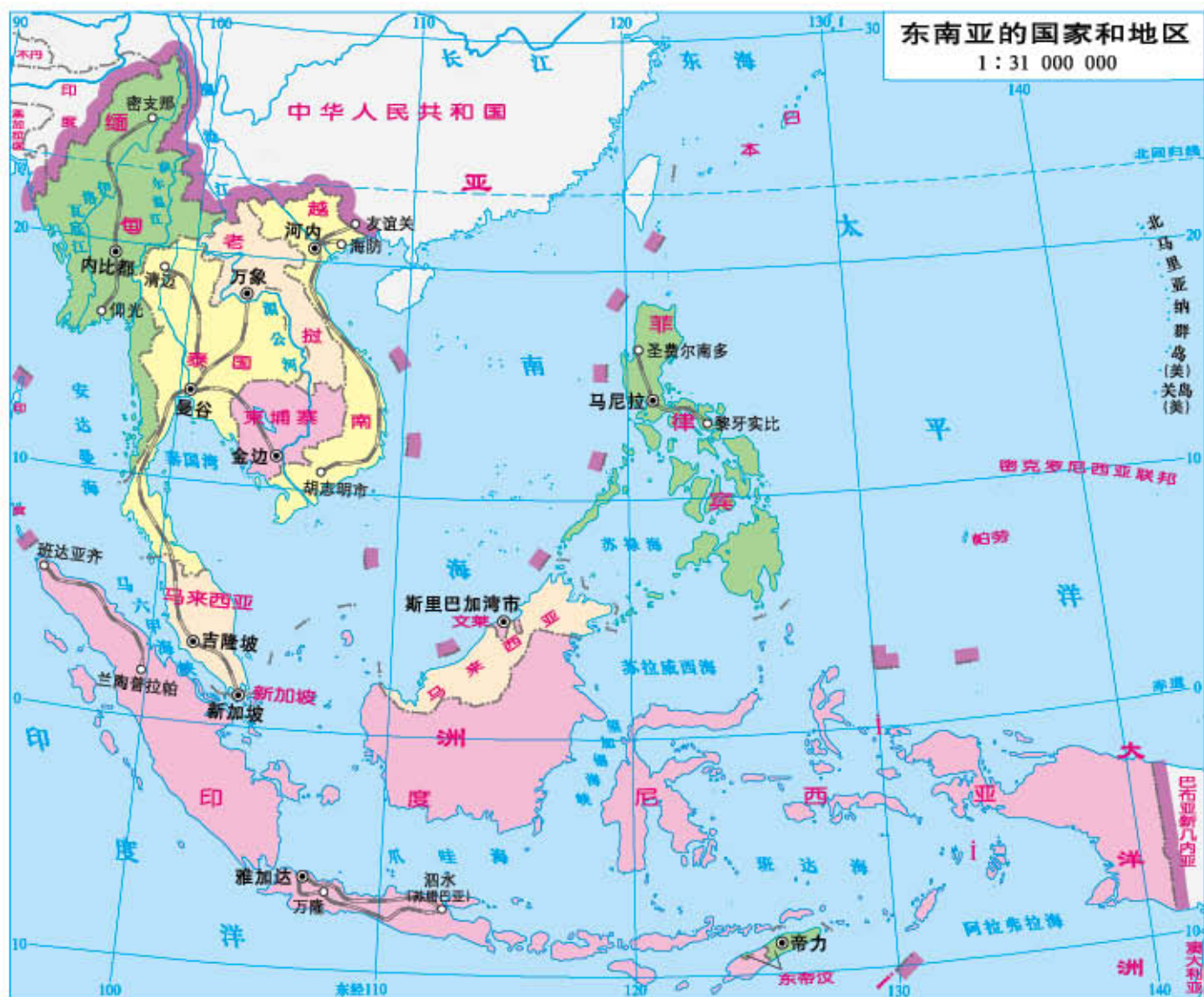
非洲年平均气温分布



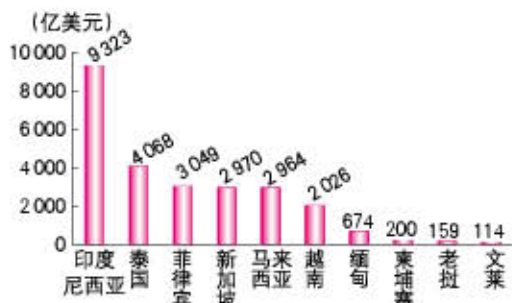


这幅图是先由卫星将每个地区夜晚十点左右灯光景象拍摄下来，再由人工合成的。它在一定程度上反映了人类的主要居住区域。

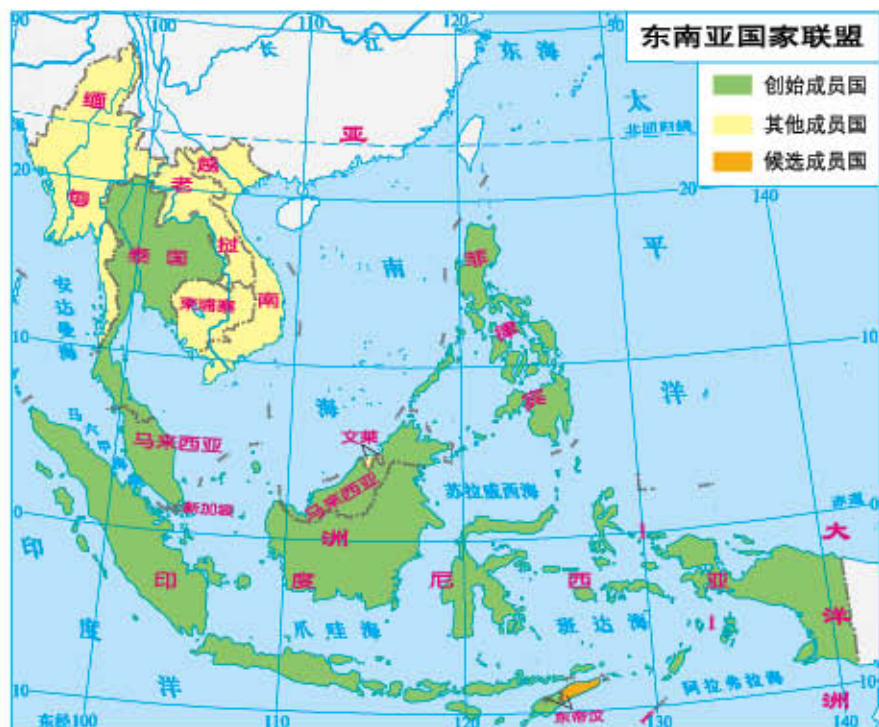




东南亚在世界的位



东盟成员国国内生产总值比较 (2016年)





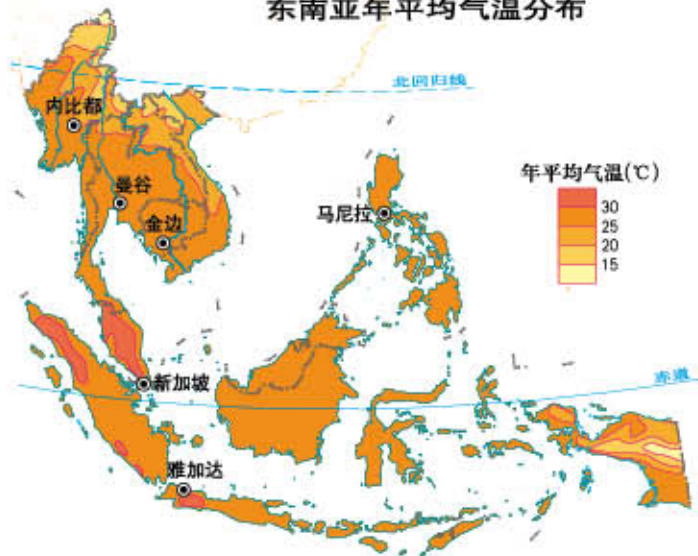
远眺马六甲海峡



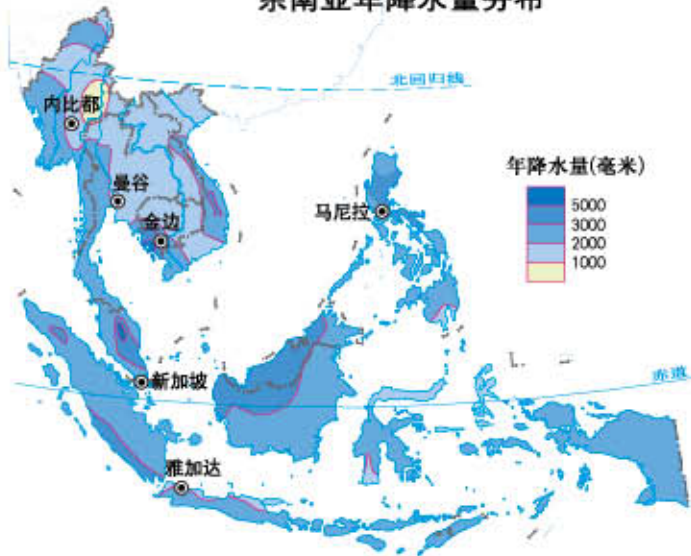
马六甲海峡是联结太平洋与印度洋的主要航运通道。从图中的沉船分布可以看出此海峡在世界航运中的重要地位。



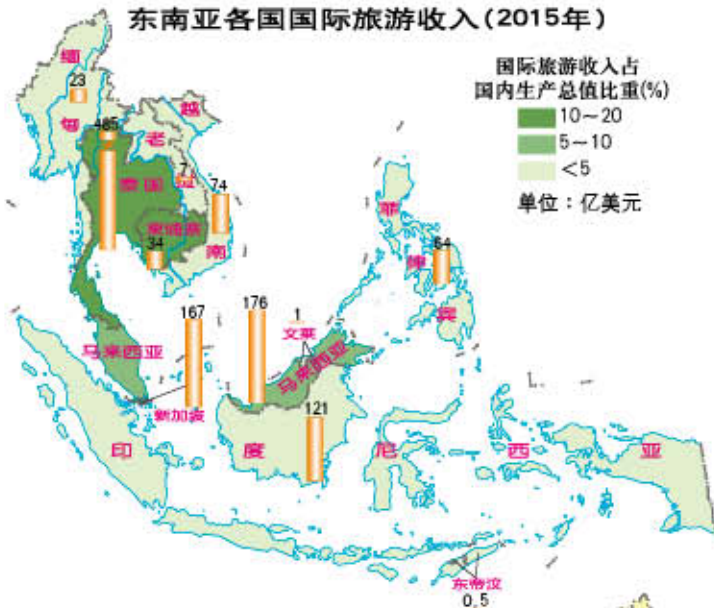
东南亚年平均气温分布



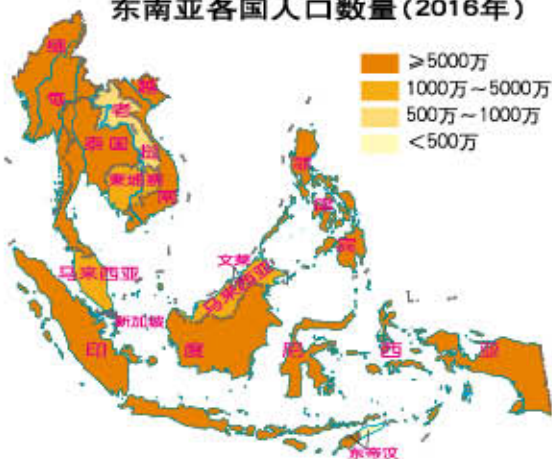
东南亚年降水量分布



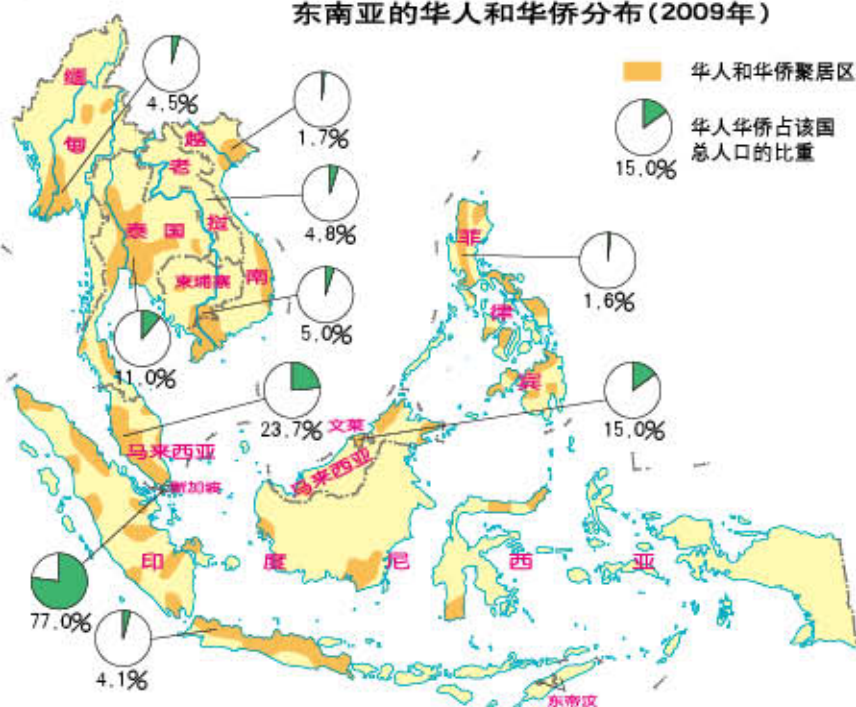
东南亚各国国际旅游收入(2015年)



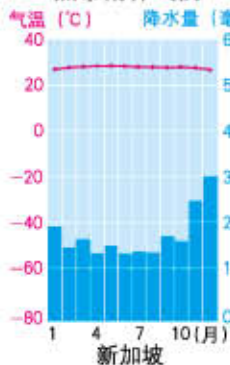
东南亚各国人口数量(2016年)



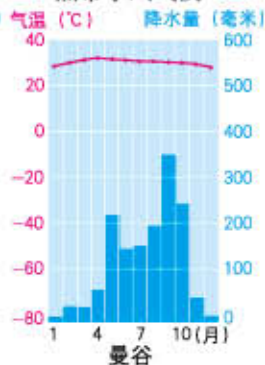
东南亚的华人和华侨分布(2009年)

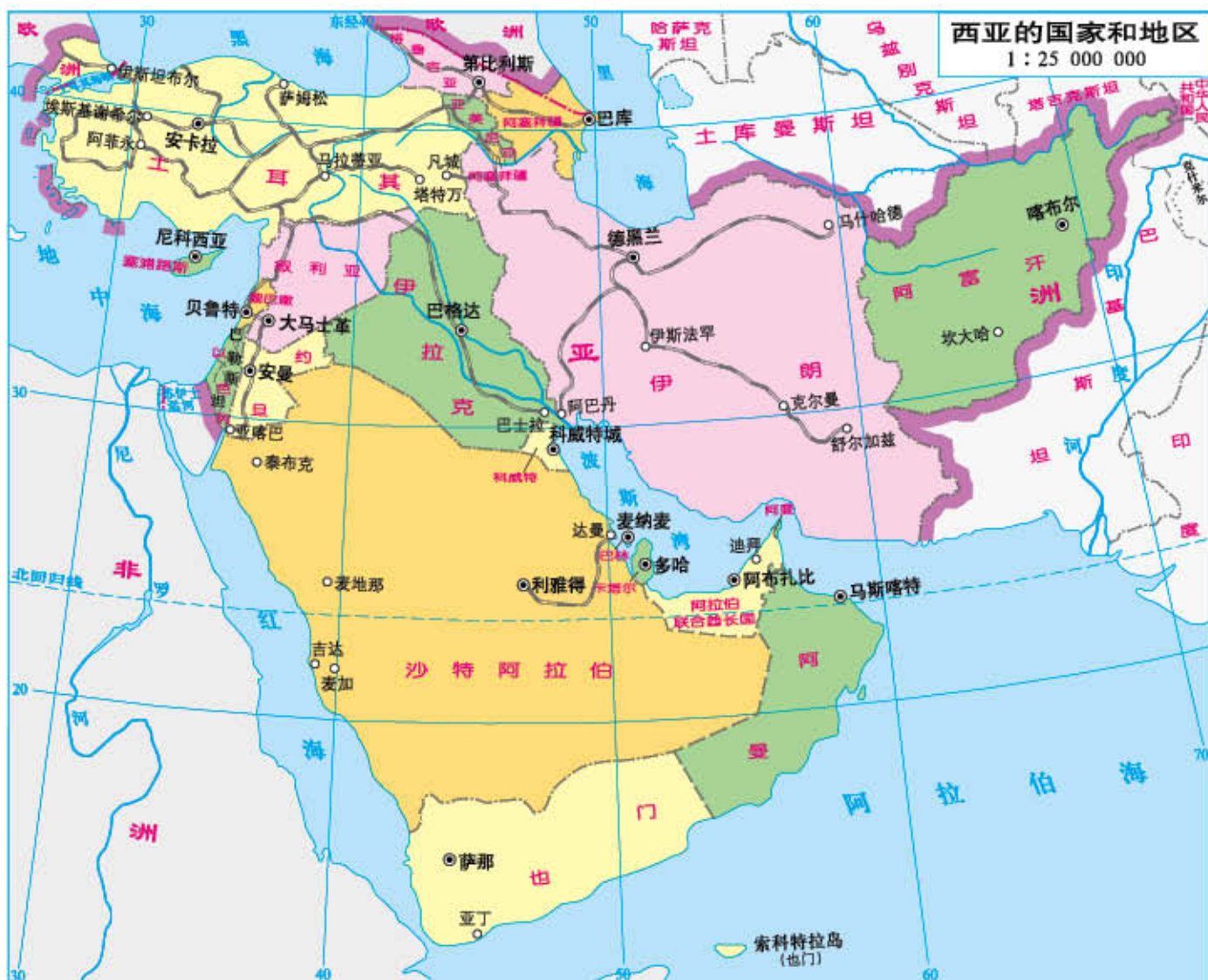


热带雨林气候



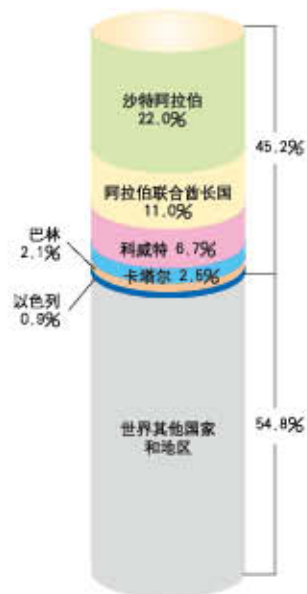
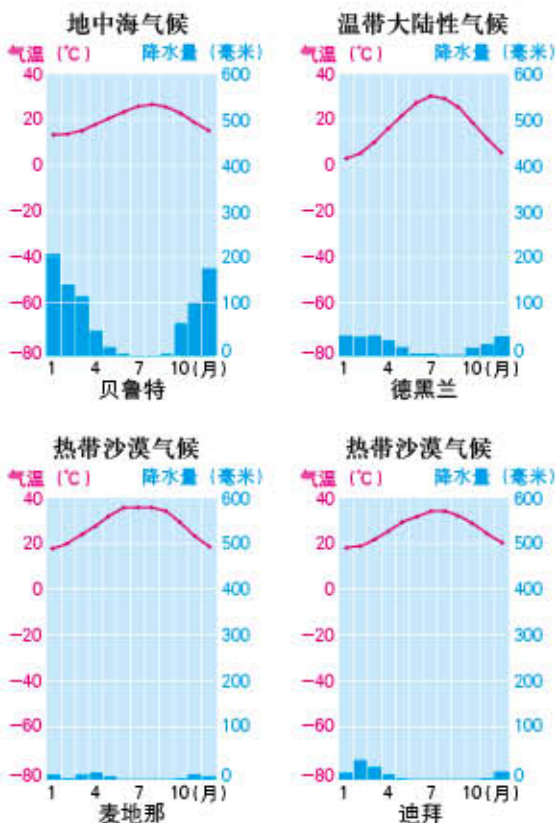
热带季风气候





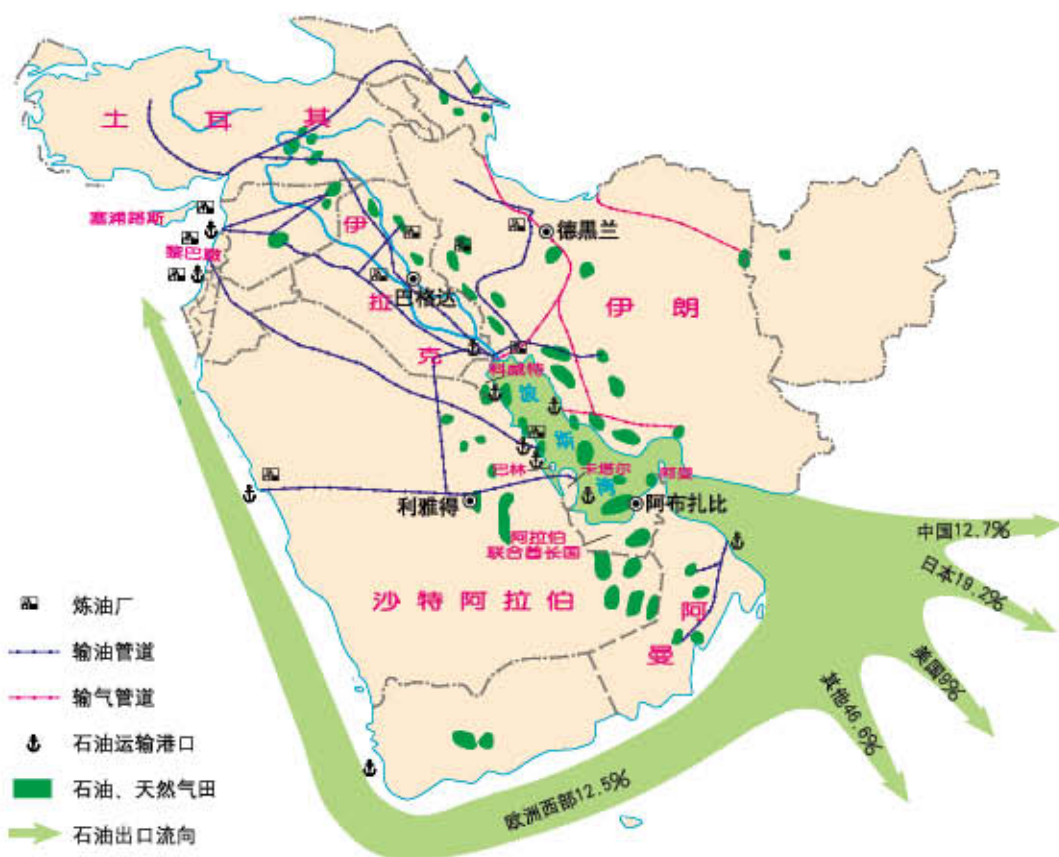
西亚的宗教





西亚部分国家海水淡化能力占世界的比重 (2008年)

西亚主要石油、天然气储量及输出

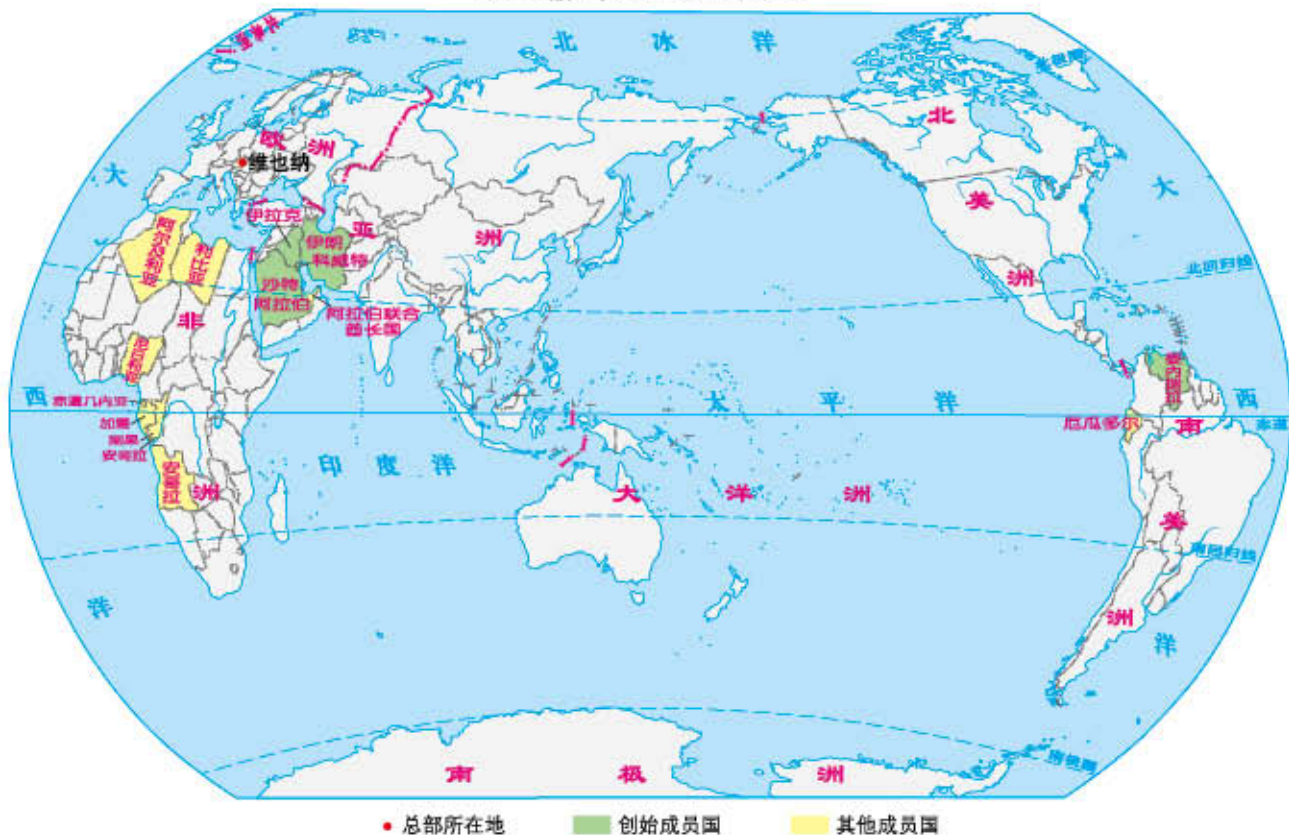


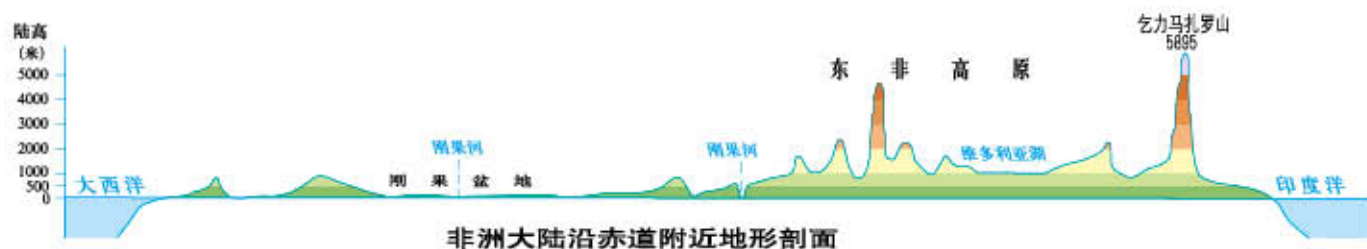
西亚主要产油国家石油储量占世界的比重 (2016年)



西亚主要产油国家石油产量占世界的比重 (2016年)

石油输出国组织成员国

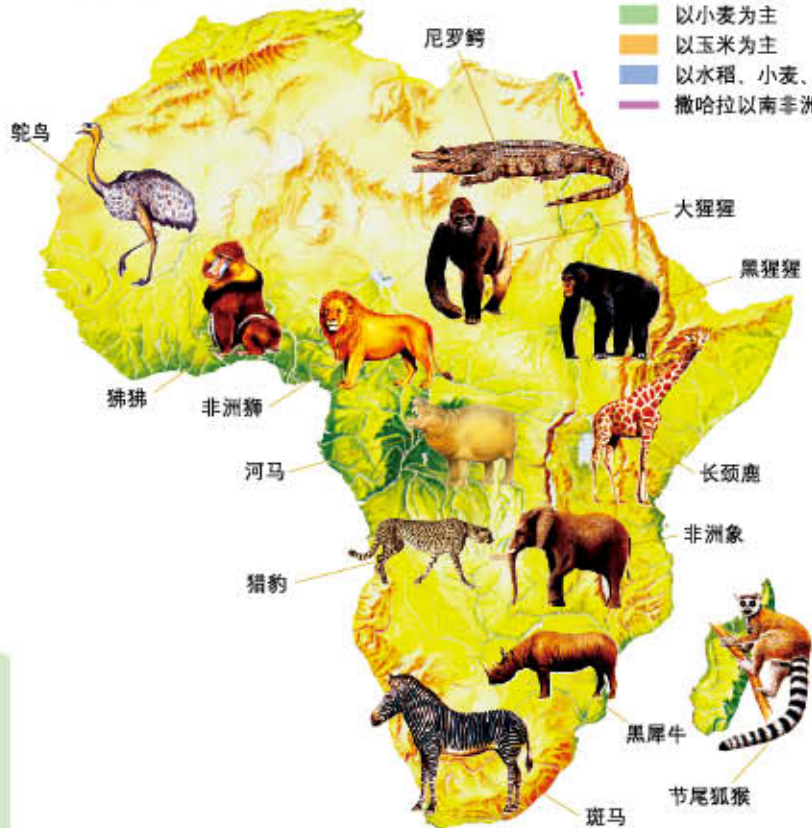






可可果

非洲的主要动物



撒哈拉以南非洲的物产分布



- 咖啡
- 可可
- 香蕉
- 花生
- 椰枣
- 棉花
- 油棕
- 水稻
- 小麦
- 剑麻
- 以水稻为主
- 以小麦为主
- 以玉米为主
- 以水稻、小麦、玉米为主
- 撒哈拉以南非洲界线



油棕林

19世纪末非洲殖民地的分布



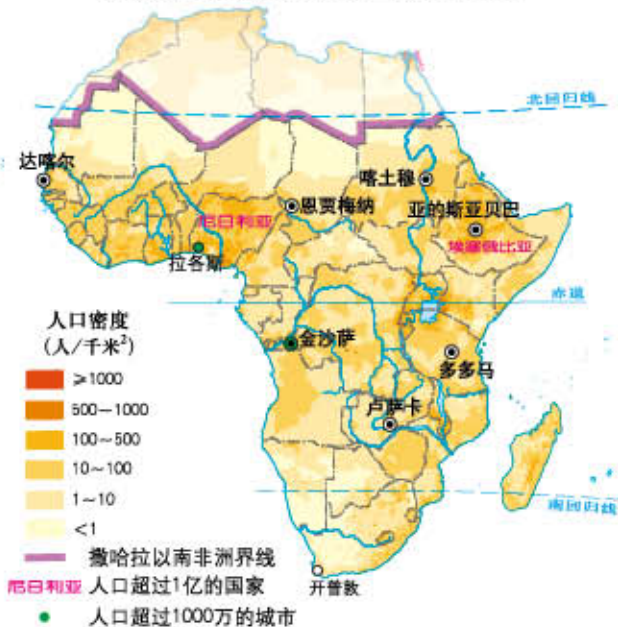
西方殖民者的黑奴贸易



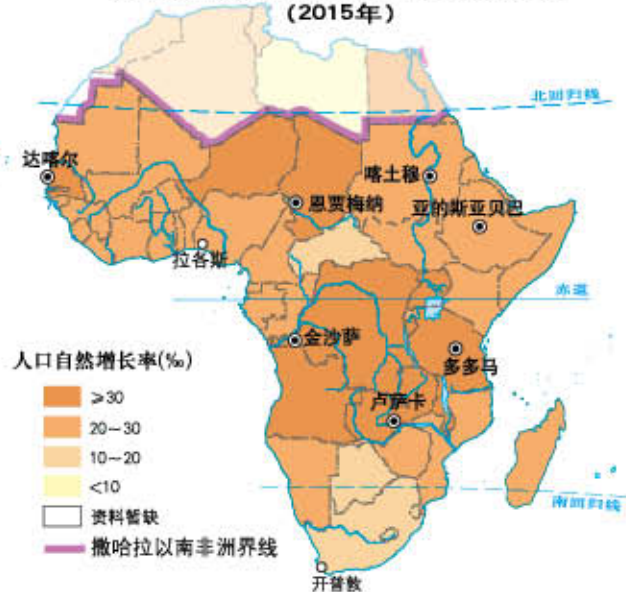
- 130万人 16—19世纪奴隶贸易的主要方向及贩运总量的最低估算
- 西欧国家的殖民地
- 欧洲殖民者的殖民据点
- 奴隶海岸 主要的奴隶集运地



撒哈拉以南非洲人口密度分布

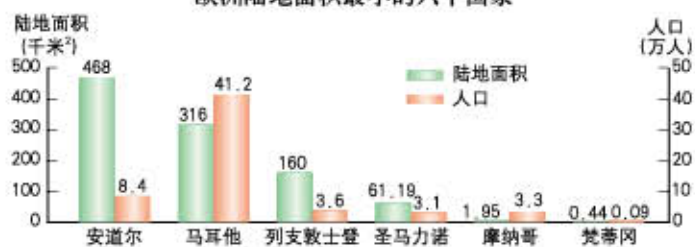


撒哈拉以南非洲人口自然增长率 (2015年)





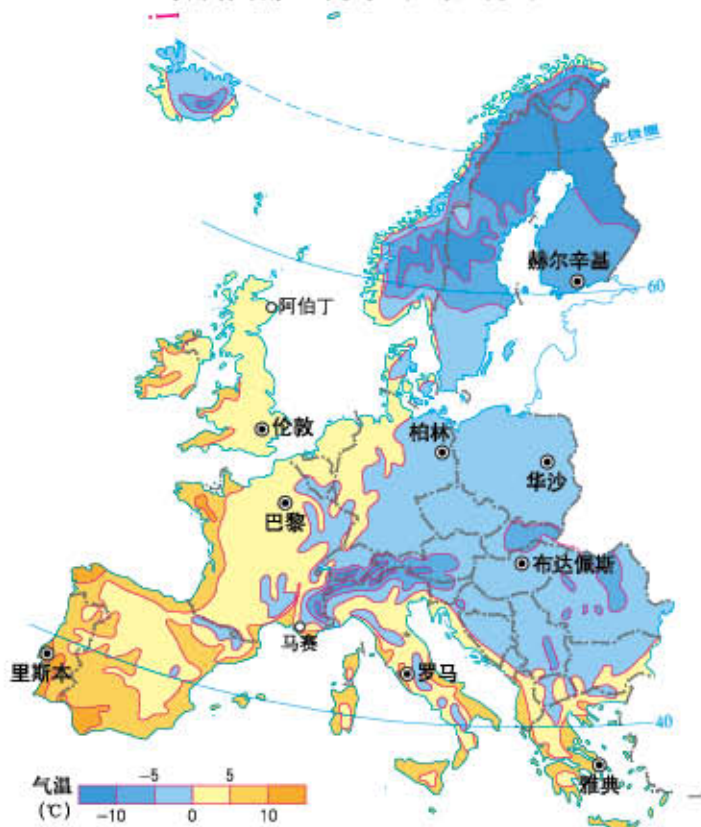
欧洲陆地面积最小的六个国家



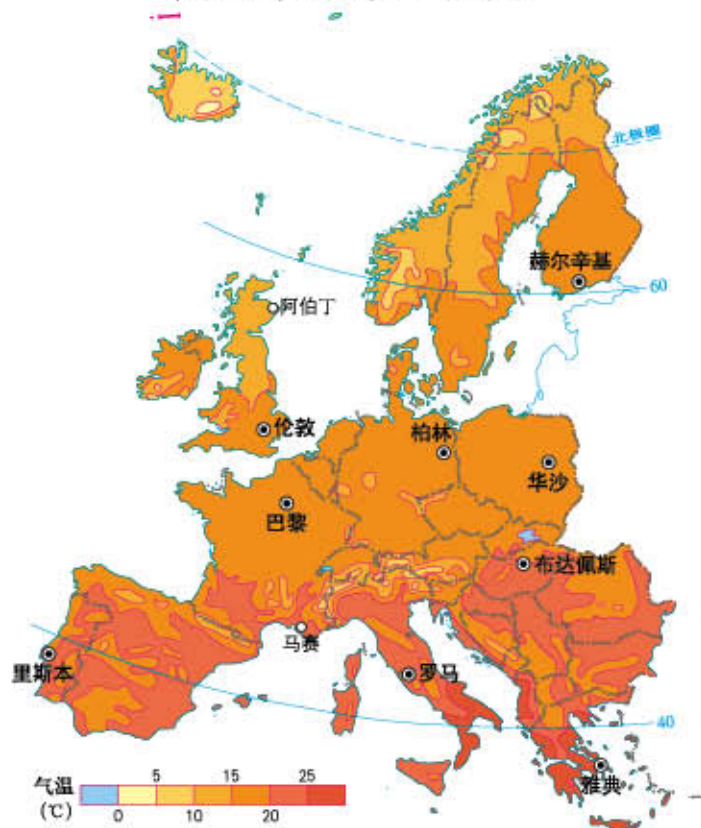


全长2850千米 流域面积81.6万平方千米	多瑙河
全长1320千米 流域面积22万平方千米	莱茵河

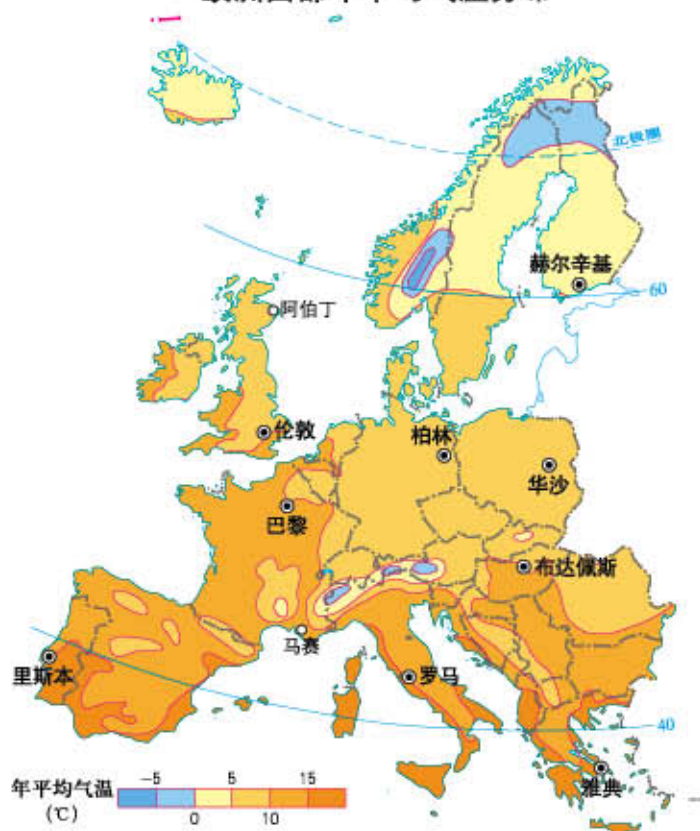
欧洲西部一月平均气温分布



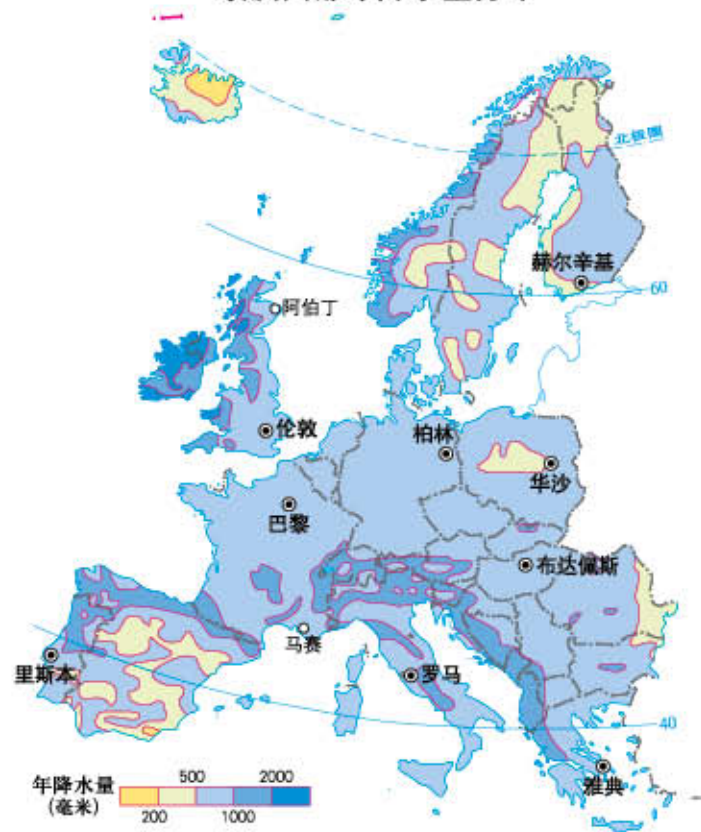
欧洲西部七月平均气温分布



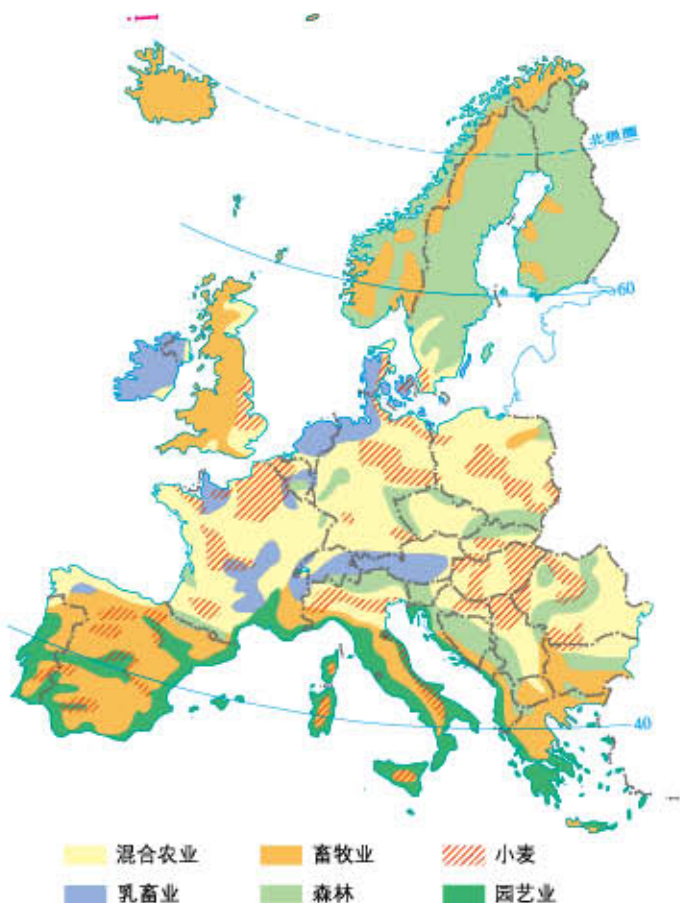
欧洲西部年平均气温分布



欧洲西部年降水量分布



欧洲西部农业分布



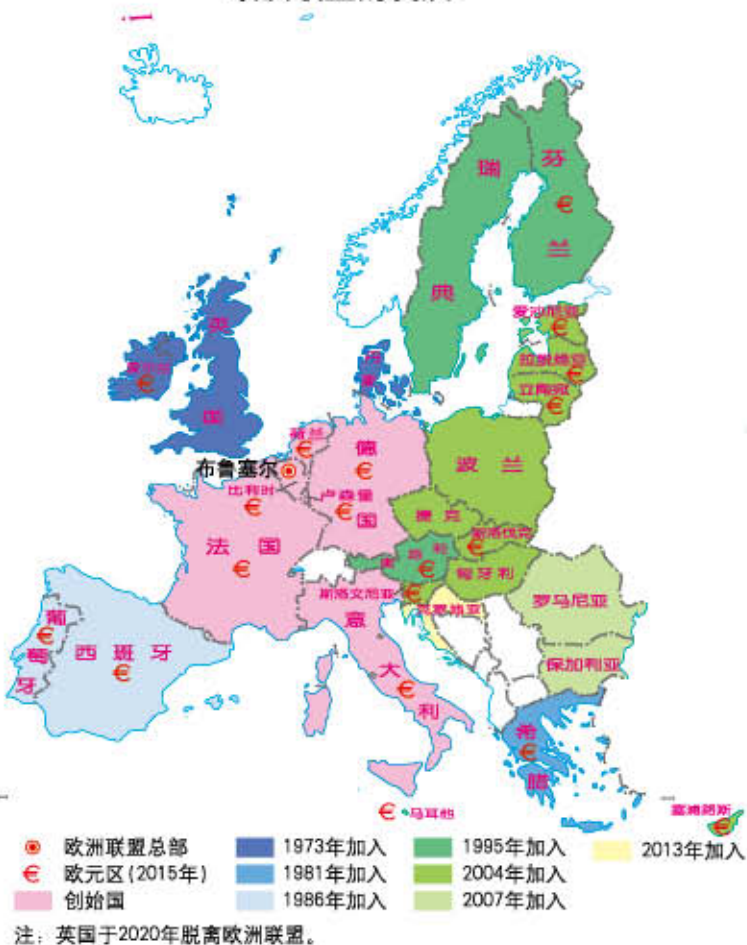
欧洲西部工业分布



欧洲西部各国游客到达人数(2015年)



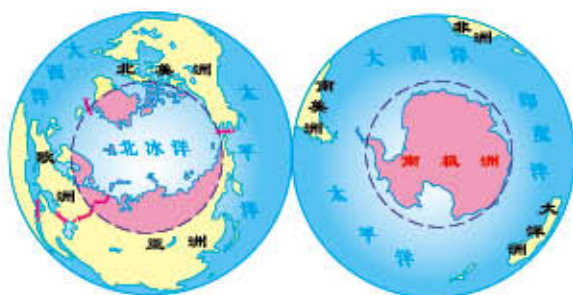
欧洲联盟的发展



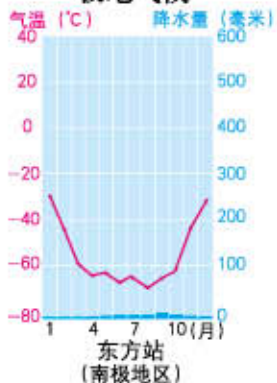


北极科学考察

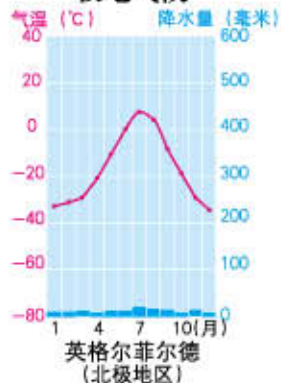
极地地区在世界的位置



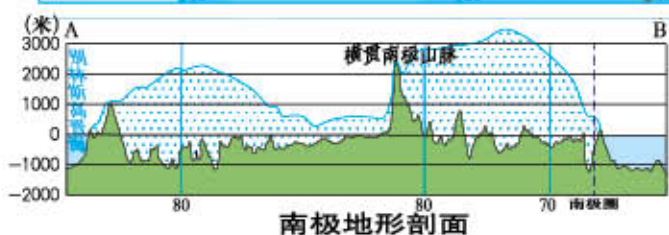
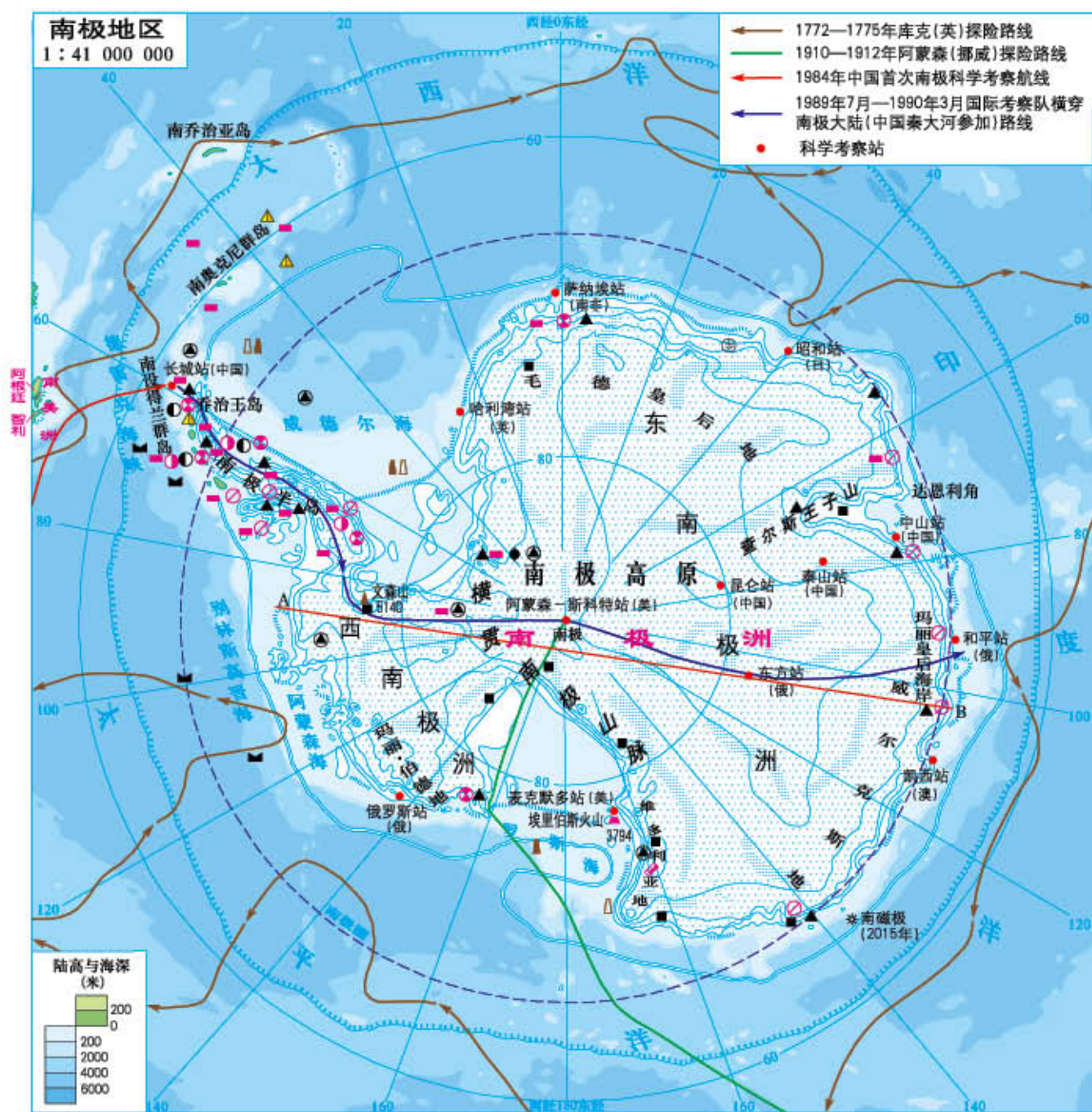
极地气候



极地气候



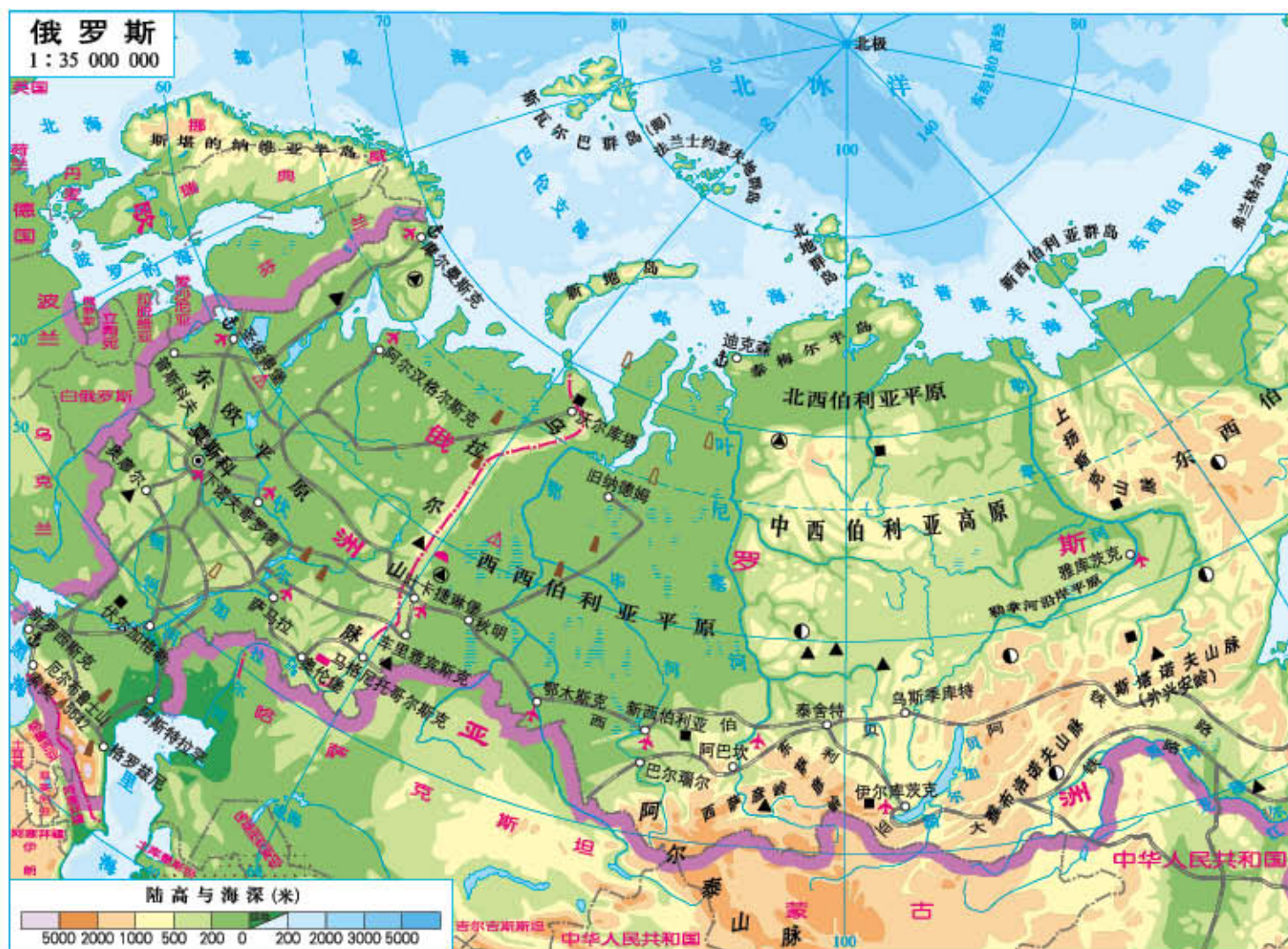
随着全球气温的不断升高, 北极熊生存的环境越来越恶化。



随着全球气温的不断升高，南极企鹅生存的环境越来越恶化。



穿越南极的科学考察队

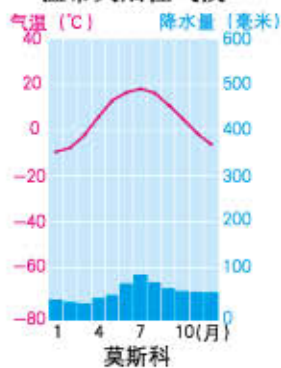


俄罗斯在世界的位置

俄罗斯一月平均气温分布



温带大陆性气候



俄罗斯七月平均气温分布





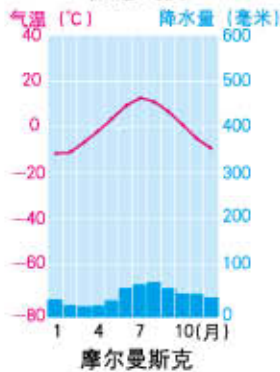
俄罗斯农牧业分布



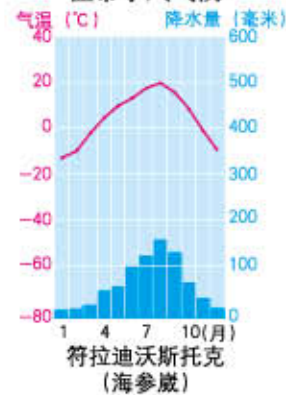
俄罗斯工业分布



极地气候

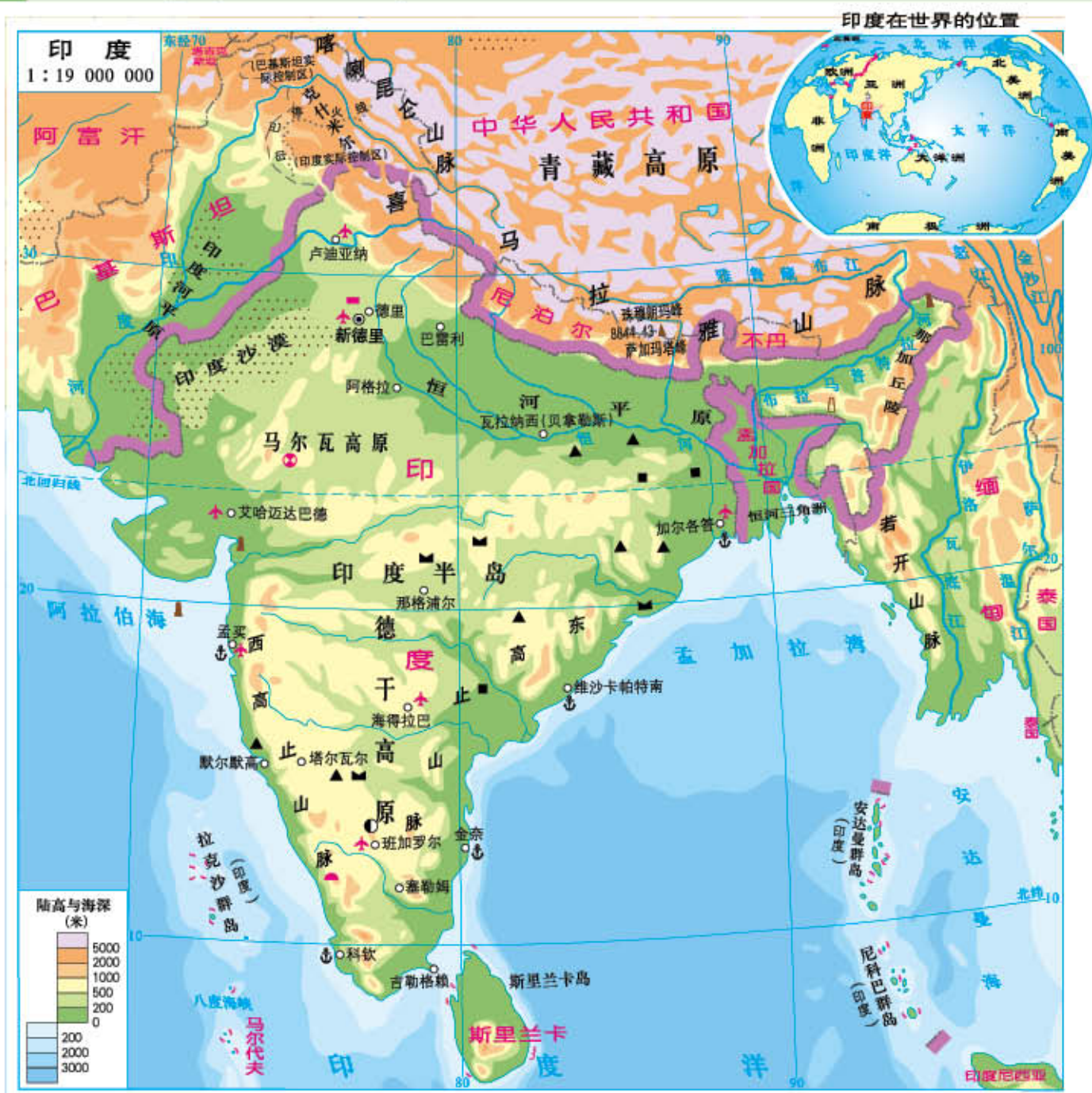


温带季风气候



俄罗斯与原苏联、独联体的关系





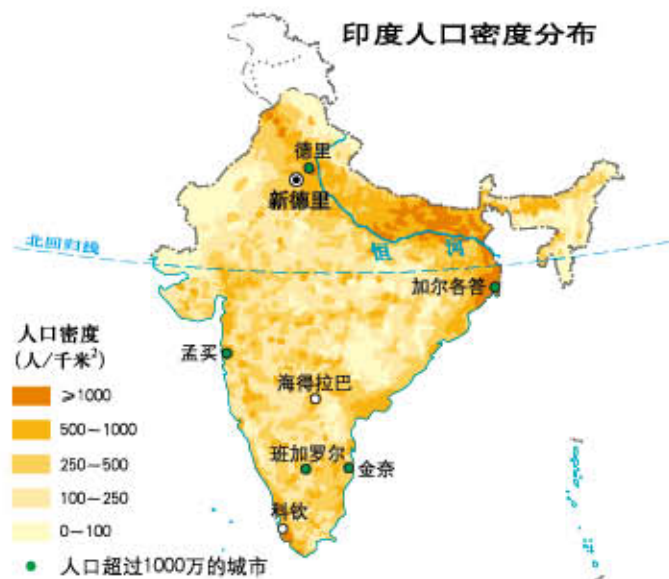


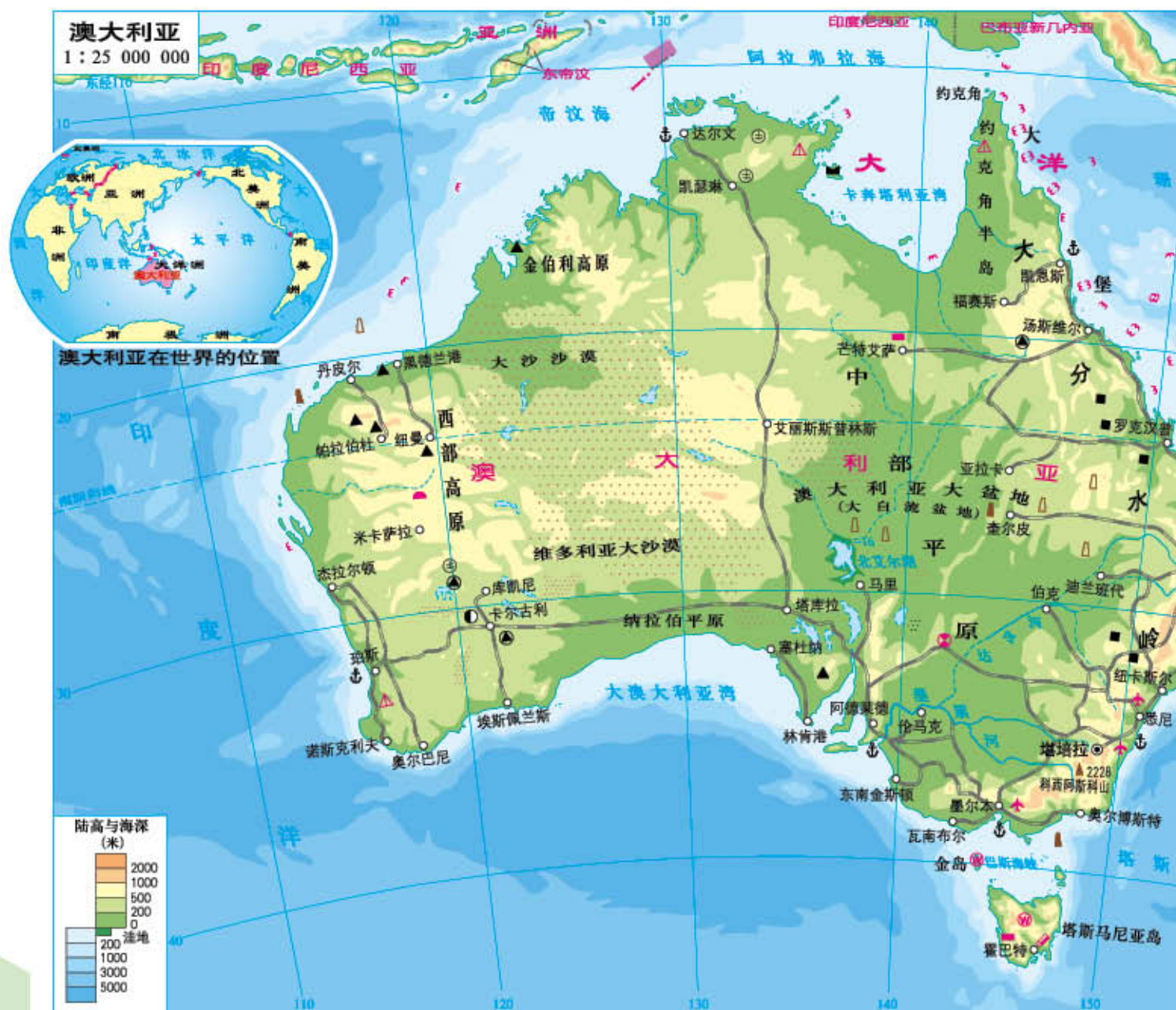
印度通讯、计算机与信息服务出口额占世界的比重变化

印度农作物分布



印度人口密度分布





澳大利亚气候类型

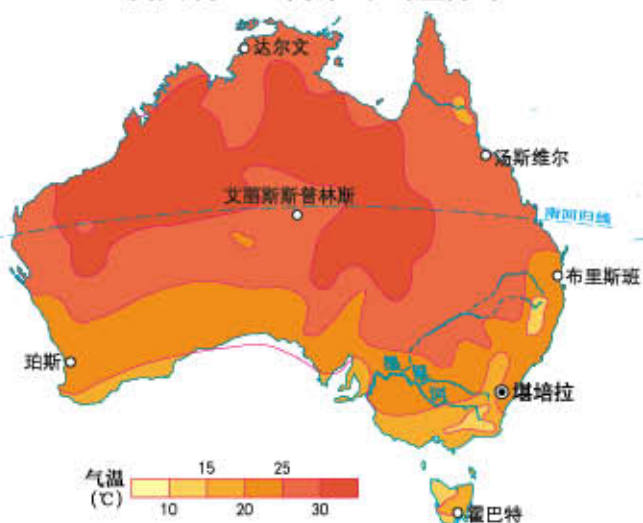


澳大利亚农牧业分布

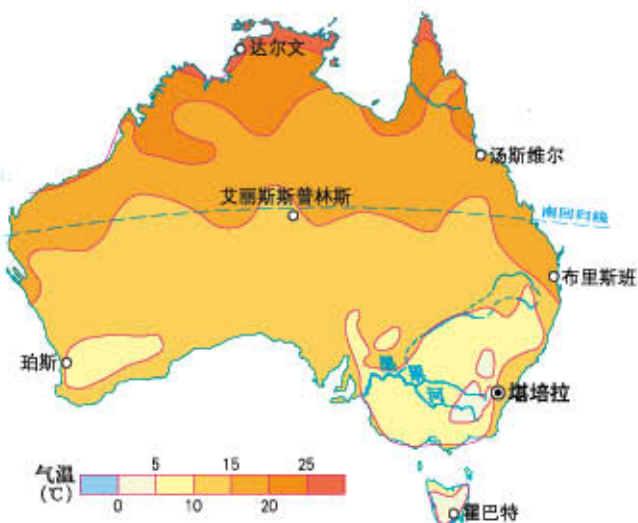




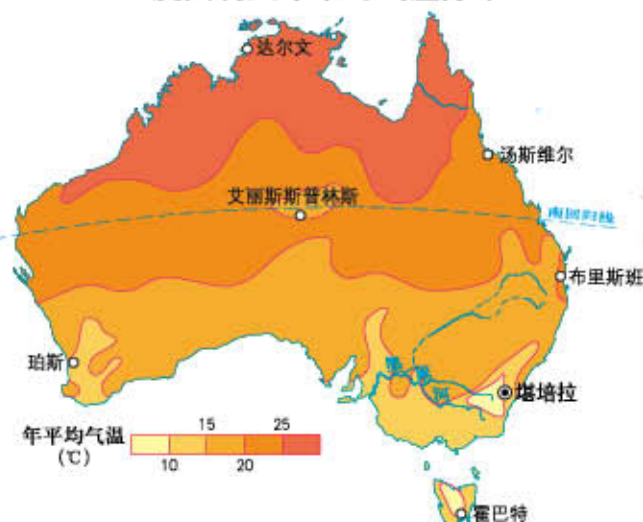
澳大利亚一月平均气温分布



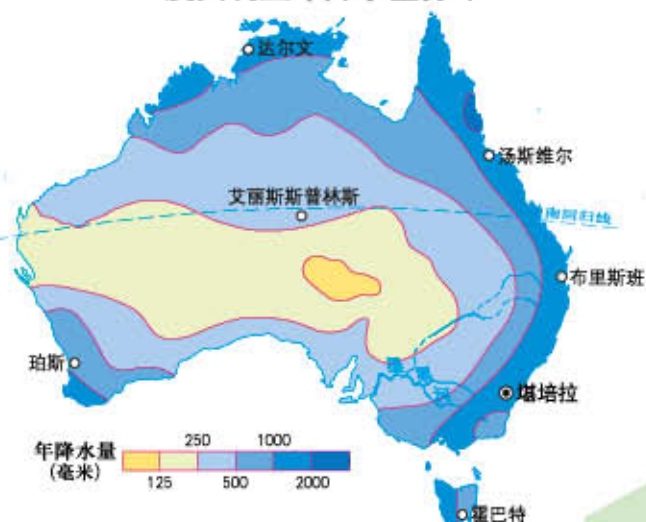
澳大利亚七月平均气温分布



澳大利亚年平均气温分布



澳大利亚年降水量分布



澳大利亚工业分布



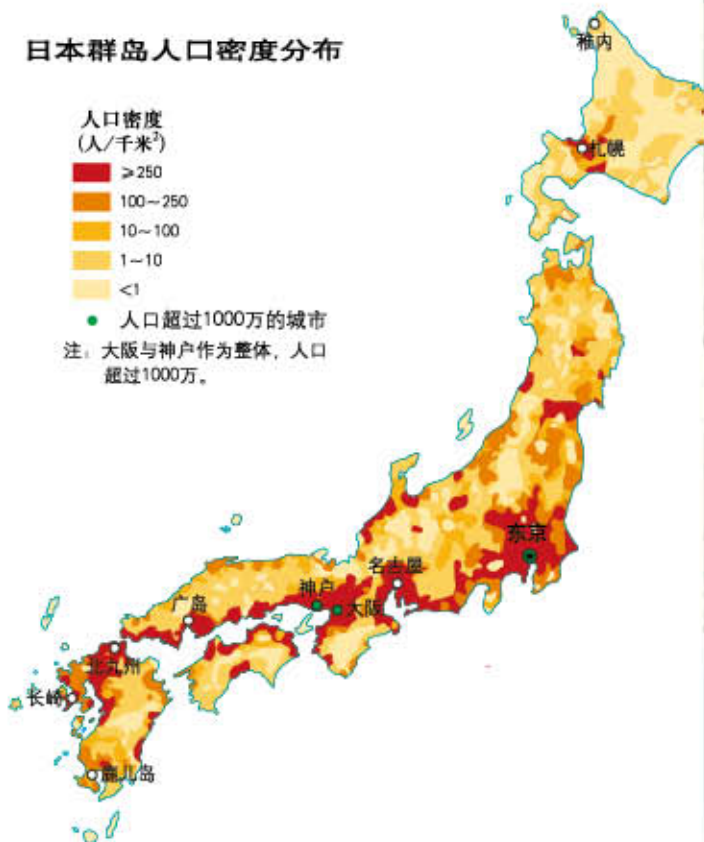
澳大利亚人口密度分布





日本在世界的位置

日本群岛人口密度分布



日本原料进口



日本商品输出



日本群岛工业分布



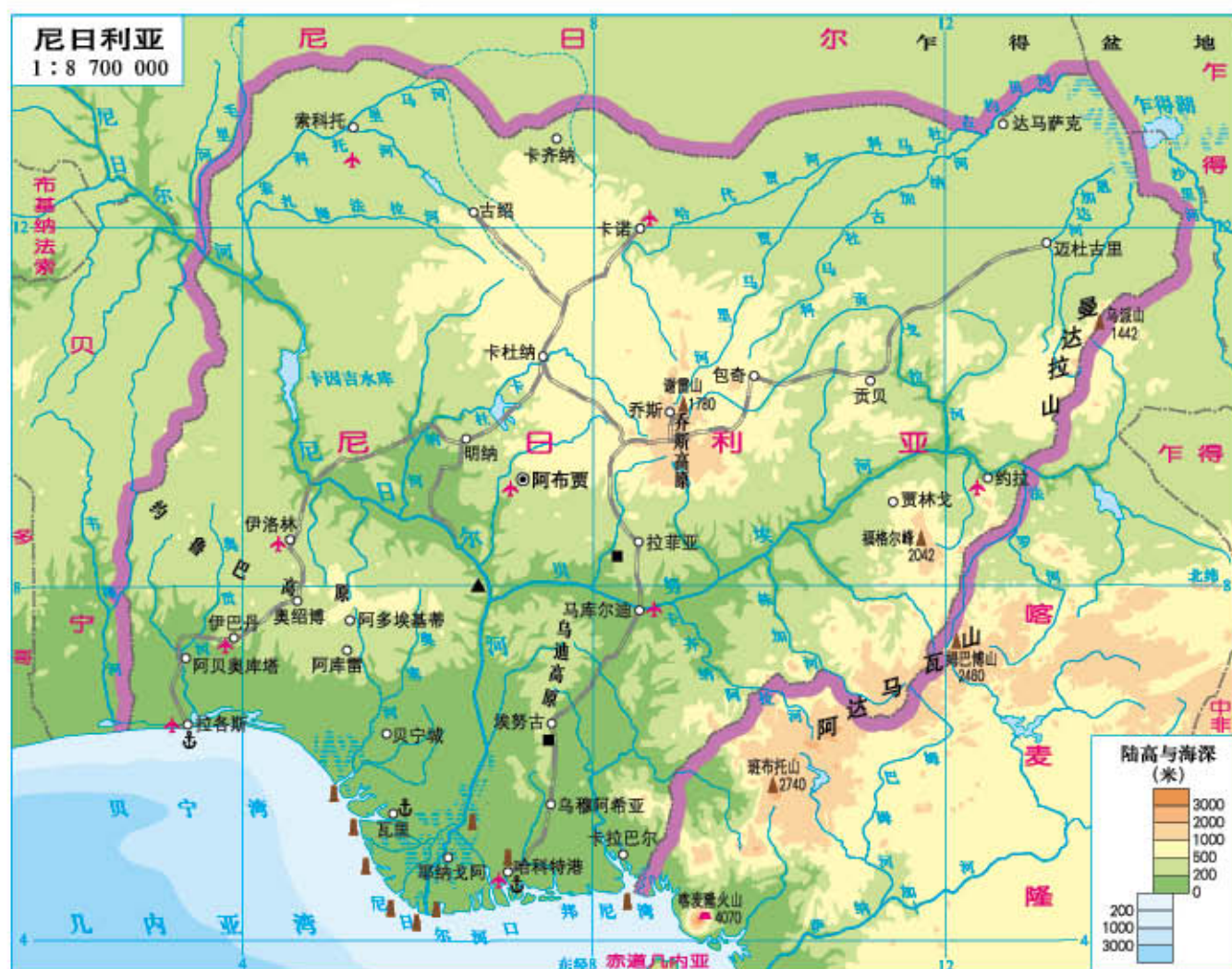
大阪关西机场第二条跑道, 是日本首条靠填海建造的民航机场跑道, 它于2007年8月正式投入使用。



尼日利亚在世界的位置



尼日利亚与非洲部分国家国内生产总值比较 (2016年)



尼日利亚年降水量分布

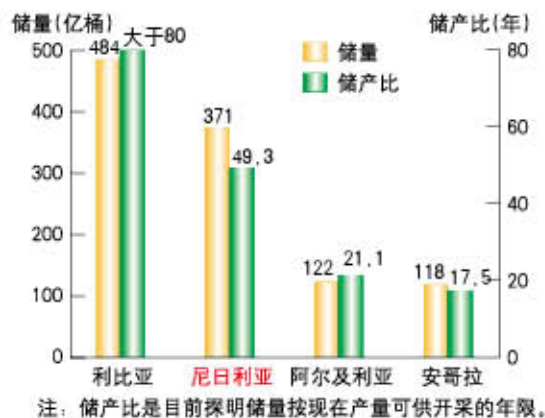


尼日利亚水资源分布

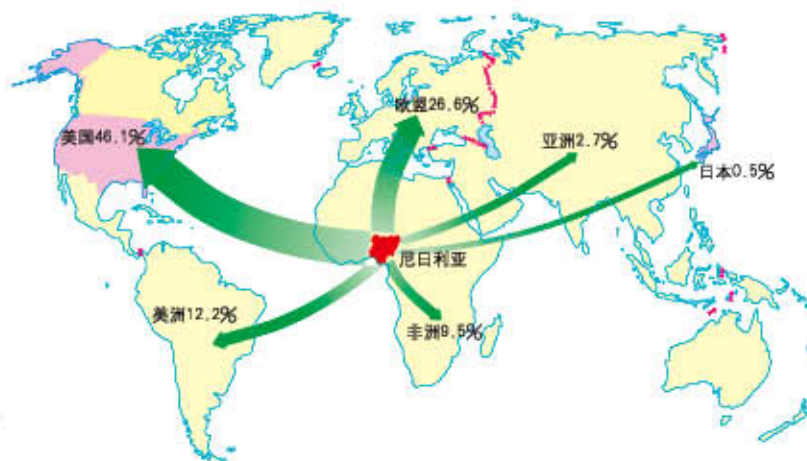




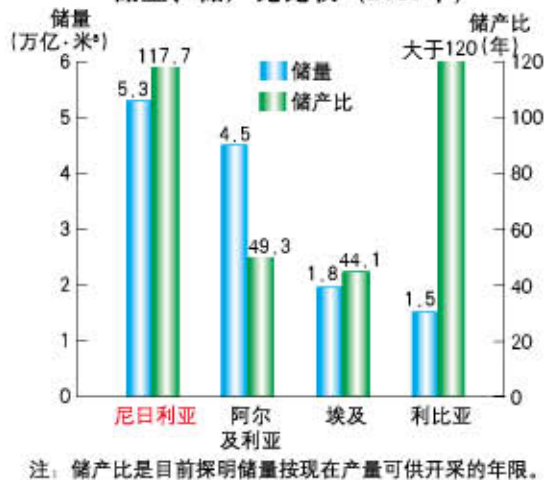
尼日利亚与非洲主要石油储藏国的储量、储产比比较 (2015年)



尼日利亚燃料的主要出口去向



尼日利亚与非洲主要天然气储藏国的储量、储产比比较 (2015年)



尼日利亚制成品及食品的主要进口来源

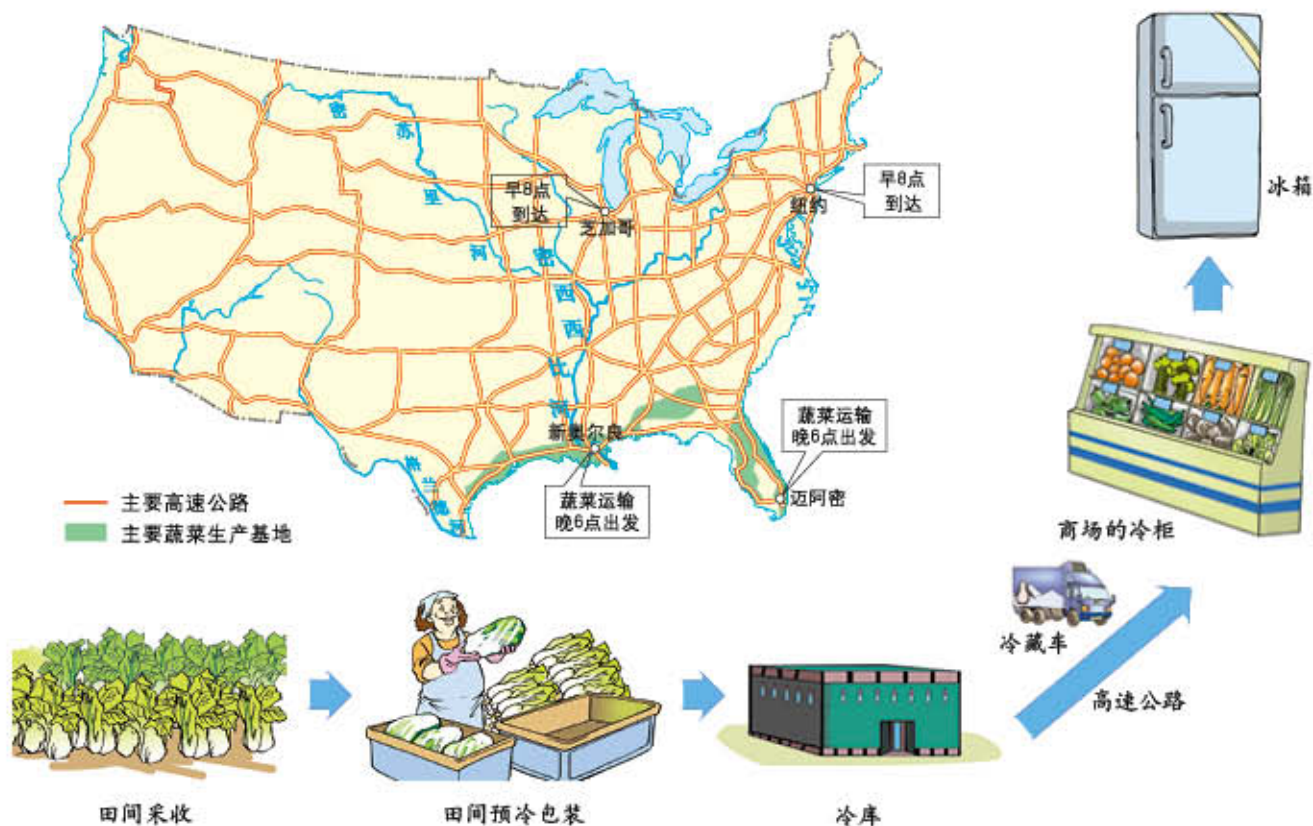




美国本土农牧业分布



美国本土蔬菜主要产地与物流运输“冷链化”



为了保证蔬菜质量和降低损耗，美国非常重视蔬菜采收后的各个处理环节。蔬菜物流始终处于采收后低温保鲜条件，形成了一条“冷链”。

美国本土工业分布



五大湖地区工业分布



美国本土的历史发展



美国“硅谷”



巴西在世界的位置

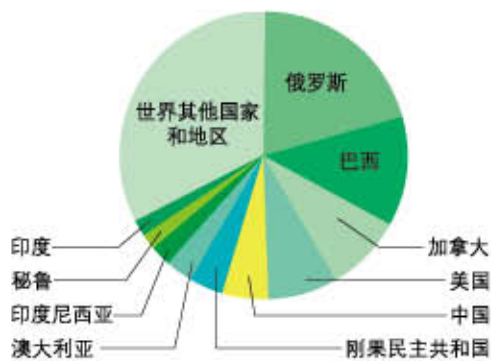
亚马孙热带雨林




巴西年降水量分布



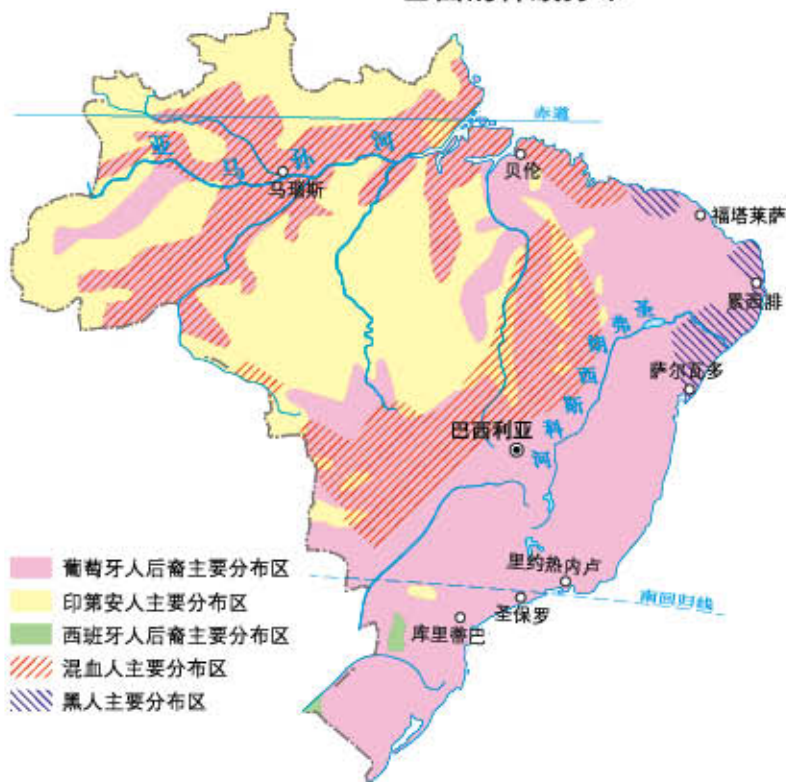
巴西境内亚马孙流域雨林面积的变化



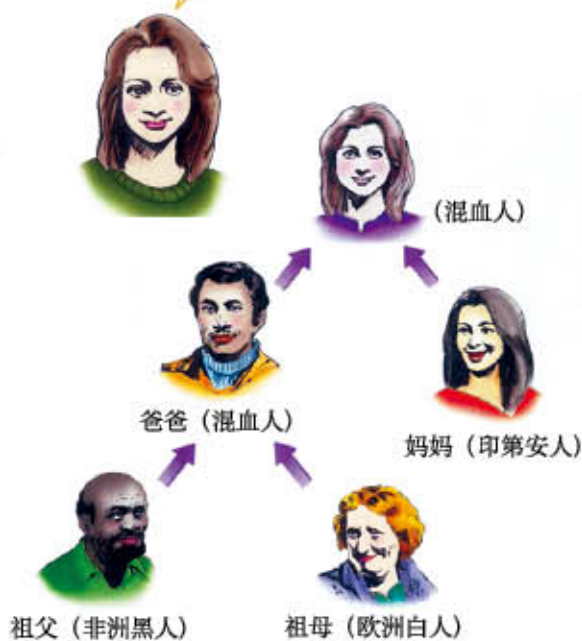
巴西境内热带雨林砍伐面积的变化



巴西的种族分布



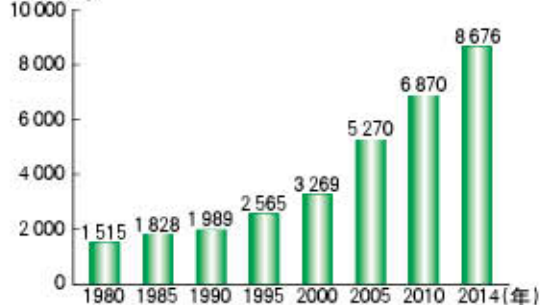
在巴西，有很多像我家这样的家庭。



巴西农业分布



(万吨)

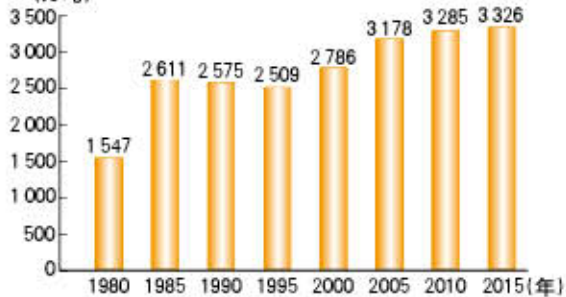


巴西大豆产量的变化

巴西工业分布

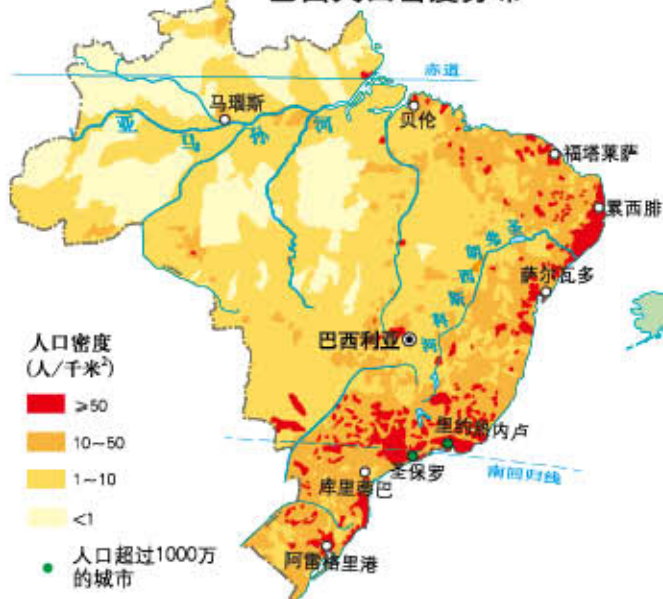


(万吨)

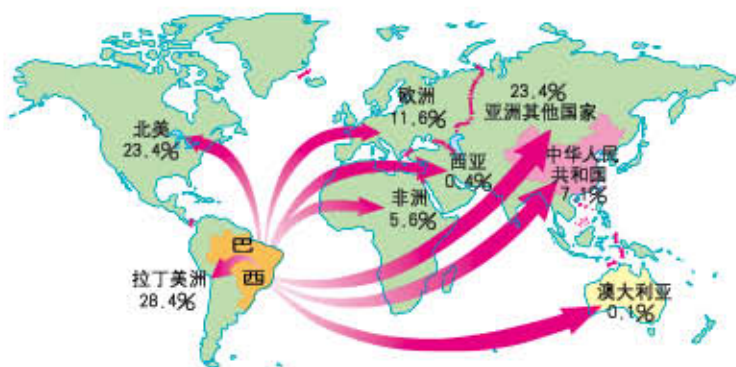


巴西钢铁产量的变化

巴西人口密度分布



巴西钢铁产品的出口去向



部分地理名称中英文对照表

阿富汗[亚]	Afghanistan
澳大利亚[大洋]	Australia
巴基斯坦[亚]	Pakistan
巴西[南美]	Brazil
不丹[亚]	Bhutan
朝鲜[亚]	D.P.R.Korea
丹麦[欧]	Denmark
德国[欧]	Germany
俄罗斯[欧]	Russia
菲律宾[亚]	Philippines
哈萨克斯坦[亚]	Kazakhstan
韩国[亚]	R.O.Korea
荷兰[欧]	Netherlands
吉尔吉斯斯坦[亚]	Kyrgyzstan
柬埔寨[亚]	Cambodia
老挝[亚]	Laos
美国[北美]	The United States
马来西亚[亚]	Malaysia
蒙古[亚]	Mongolia
孟加拉国[亚]	Bangladesh
缅甸[亚]	Myanmar
尼泊尔[亚]	Nepal
尼日利亚[非]	Nigeria
挪威[欧]	Norway
日本[亚]	Japan
斯里兰卡[亚]	Sri Lanka
塔吉克斯坦[亚]	Tajikistan
泰国[亚]	Thailand
文莱[亚]	Brunei
乌兹别克斯坦[亚]	Uzbekistan
新加坡[亚]	Singapore
印度[亚]	India
印度尼西亚[亚]	Indonesia
英国[欧]	The United Kingdom
越南[亚]	Vietnam

阿布贾	Abuja
安卡拉	Ankara

奥斯陆	Oslo
巴黎	Paris
巴西利亚	Brasilia
柏林	Berlin
布宜诺斯艾利斯	Buenos Aires
达喀尔	Dakar
达卡	Dhaka
德黑兰	Tehran
东京	Tokyo
首尔	Seoul
河内	Hanoi
华盛顿	Washington
吉隆坡	Kuala Lumpur
加尔各答	Calcutta
金边	Phnom Penh
科伦坡	Colombo
利雅得	Riyadh
伦敦	London
马德里	Madrid
马尼拉	Manila
曼谷	Bangkok
孟买	Bombay
莫斯科	Moscow
墨西哥城	Mexico City
纽约	New York
平壤	P'yöngyang
斯德哥尔摩	Stockholm
斯里巴加湾市	Bandar Seri Begawan
万象	Vientiane
温哥华	Vancouver
渥太华	Ottawa
乌兰巴托	Ulan Bator
新德里	New Delhi
新加坡	Singapore
雅加达	Jakarta
亚的斯亚贝巴	Addis Abeba
内比都	Nay Pyi Taw

义务教育教科书

地理图册

七年级下册



绿色印刷产品

ISBN 978-7-5471-0946-5



9 787547 109465 >

定价：4.85元

星球地图出版社