



义务教育教科书

# 地理图册

DILI TUCE

星球地图出版社 编制











八年级上册



星球地图出版社  
STAR MAP PRESS

主 编 朱 翔 周瑞祥 刘新民  
 责任编辑 陈 骞 胡茂永  
 审 校 连 玉 张应运  
 审 订 李亚平

## 图 例

|   |          |   |              |   |         |
|---|----------|---|--------------|---|---------|
| ★   | 中国首都     | .....   | 军事分界线、停火线    |    | 河流      |
| ⊙   | 外国首都、首府  | ———   | 中国省、自治区、直辖市界 |    | 时令河     |
| ⊙   | 中国省级行政中心 | ———   | 中国特别行政区界     |    | 湖泊      |
| ○   | 主要城市     | ———   | 铁路           |    | 水库、渠道   |
|   | 洲界       | ———   | 高速公路         |   | 山峰、火山   |
|  | 国界       | ———   | 长城           | 8848.86   | 山峰高程(米) |
|  | 未定国界     |  | 海岸线          |  | 沼泽、盐沼   |
|  | 地区界      |  | 运河           |  | 沙漠      |

义务教育教科书

## 地理图册

八年级 上册

星球地图出版社 编制

星球地图出版社 出版

网址：<http://www.emapedu.com>

新华书店发行

中国人民解放军第一二零五工厂(北京)印刷

开本：890毫米×1240毫米 1/16 印张：3.25

2013年6月第2版 2021年6月第20次印刷

ISBN 978-7-5471-1231-1

审图号：JS(2018)01-083号 定价：5.31元

版权所有·侵权必究

社址：北京市北三环中路69号 邮编：100088 电话：010-62011565

# Contents

## 目 录

|                           |              |
|---------------------------|--------------|
| <b>第一章 中国的疆域与人口</b> ..... | <b>2~13</b>  |
| 第一节 中国的疆域.....            | 2            |
| 第二节 中国的行政区划.....          | 6            |
| 第三节 中国的人口.....            | 9            |
| 第四节 中国的民族.....            | 12           |
| <b>第二章 中国的自然环境</b> .....  | <b>14~29</b> |
| 第一节 中国的地形.....            | 14           |
| 第二节 中国的气候.....            | 16           |
| 第三节 中国的河流.....            | 24           |
| <b>第三章 中国的自然资源</b> .....  | <b>30~39</b> |
| 第一节 自然资源概况.....           | 30           |
| 第二节 中国的土地资源.....          | 34           |
| 第三节 中国的水资源.....           | 36           |
| 第四节 中国的海洋资源.....          | 38           |
| <b>第四章 中国的主要产业</b> .....  | <b>40~封三</b> |
| 第一节 农业.....               | 40           |
| 第二节 工业.....               | 42           |
| 第三节 交通运输业.....            | 44           |

# 中国在世界的位置

1 : 90 000 000



### 亚洲

- 1 朝鲜
- 2 韩国
- 3 新加坡
- 4 不丹
- 5 克什米尔
- 6 塔吉克斯坦
- 7 吉尔吉斯斯坦
- 8 阿富汗
- 9 亚美尼亚
- 10 格鲁吉亚
- 11 黎巴嫩
- 12 巴勒斯坦
- 13 以色列
- 14 科威特

### 欧洲

- |             |         |        |          |
|-------------|---------|--------|----------|
| 15 塞浦路斯     | 18 黑山   | 21 捷克  | 24 瑞士    |
| 16 约旦       | 19 摩尔多瓦 | 22 比利时 | 25 列支敦士登 |
| 17 阿拉伯联合酋长国 | 20 斯洛伐克 | 23 卢森堡 | 26 斯洛文尼亚 |

**读图发现**

中国，从东西半球看，她位于东半球；从南北半球看，她位于北半球；从世界大洲和大洋的位置关系看，她地处亚洲东部，太平洋西岸。



- |               |          |        |         |
|---------------|----------|--------|---------|
| 27 克罗地亚       | 30 北马其顿  | 33 梵蒂冈 | 36 俄罗斯  |
| 28 波斯尼亚和黑塞哥维那 | 31 阿尔巴尼亚 | 34 摩纳哥 | 37 拉脱维亚 |
| 29 塞尔维亚       | 32 圣马力诺  | 35 安道尔 | 38 爱沙尼亚 |

- 非洲**
- 39 布基纳法索
  - 40 贝宁
  - 41 多哥
- 南、北美洲**
- 42 多米尼加
  - 43 波多黎各 (美)
  - 44 安圭拉 (英)
  - 45 马提尼克 (法)
  - 46 圣文森特和格林纳丁斯
  - 47 库拉索 (荷)



中华人民共和国国旗



中华人民共和国国徽

### 海陆位置

中国与蒙古、日本海陆位置的比较



内陆国家，无出海口

海陆兼备的国家

岛国，陆上无邻国

### 纬度位置

中国与俄罗斯、巴西纬度位置的比较



俄罗斯大部分领土位于北温带，小部分领土位于北寒带。

中国大部分领土位于北温带，小部分领土位于热带。

巴西大部分领土位于热带，小部分领土位于南温带。



北寒带景观  
(终年寒冷)



北温带景观  
(四季分明)



热带景观  
(终年炎热)





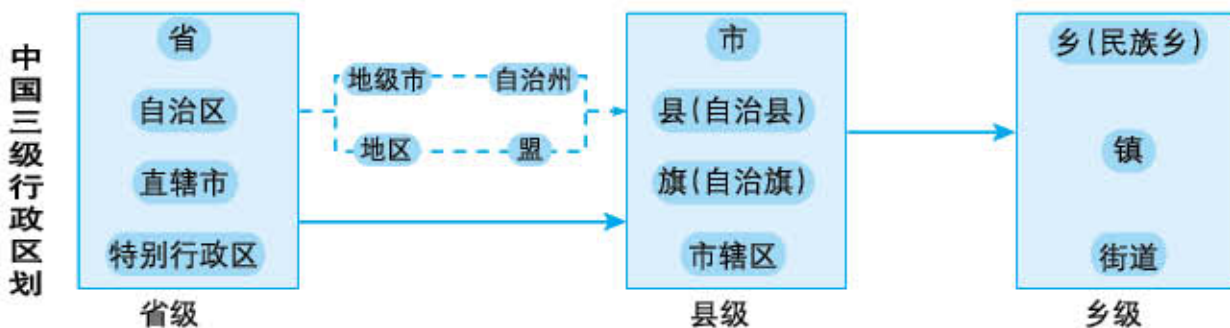






识别中国行政区划的方法:

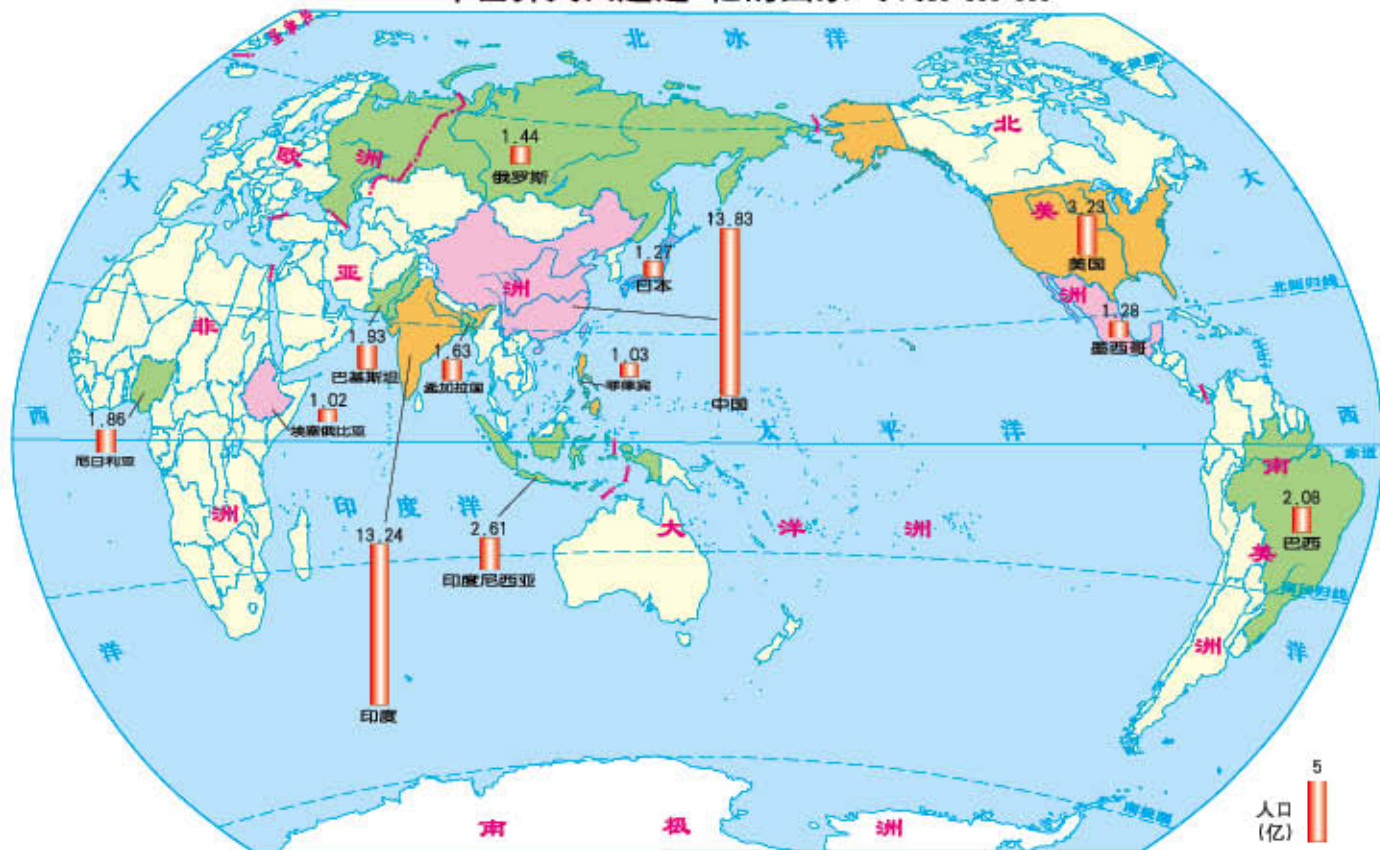
1. 口诀法: 如京津沪渝直辖市, 蒙宁新藏桂自治区, 港澳特别行政区等。
2. 图形形象法: 如黑龙江轮廓似天鹅, 青海轮廓像兔子, 山东轮廓像骆驼等。
3. 自然环境线法: 如长江、黄河经过的省级行政单位, 沿海岸线、沿陆上疆界分布的省级行政单位等。



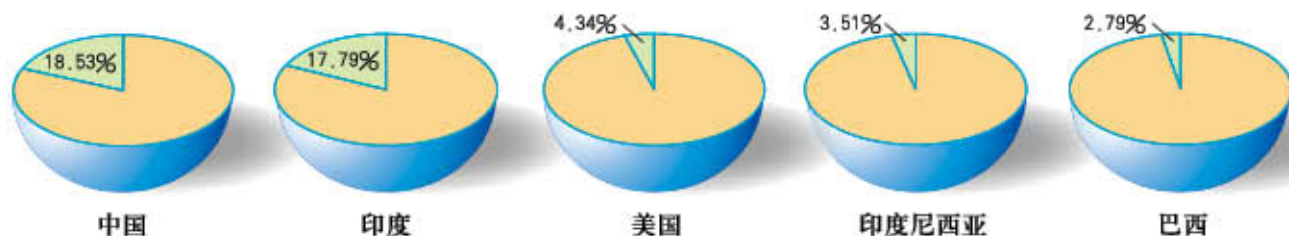
中国三级行政区划举例(湖南省→桂阳县→东城乡)



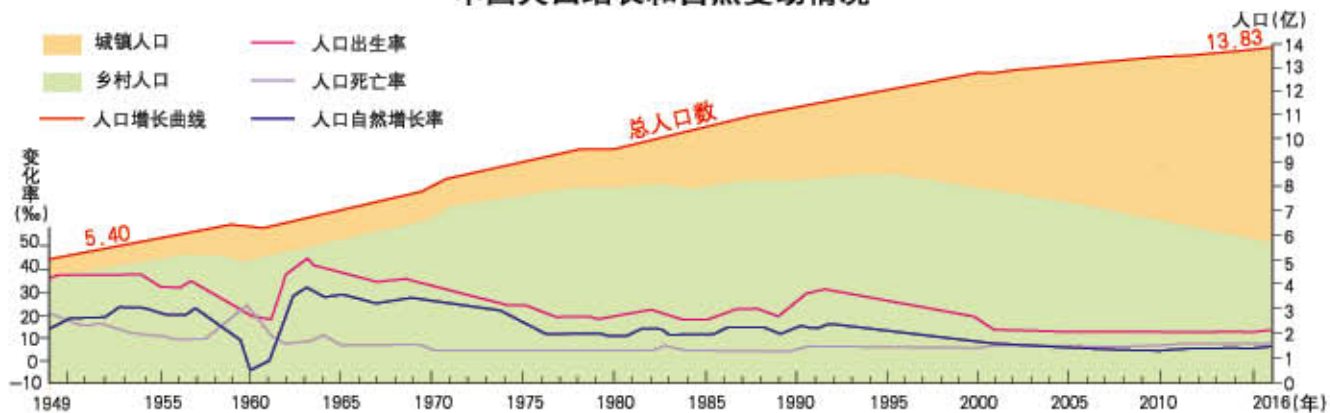
2016年世界人口超过1亿的国家 1:180 000 000



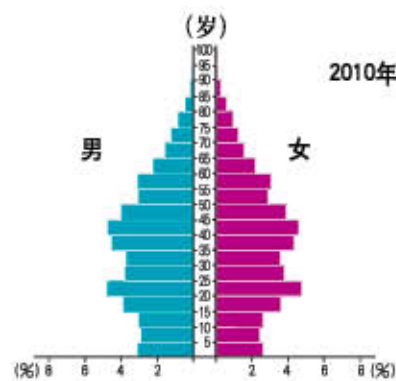
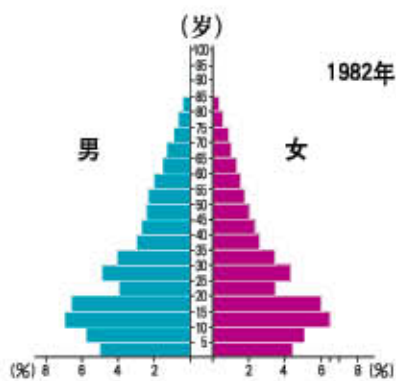
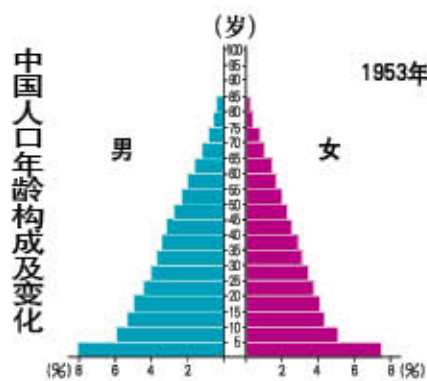
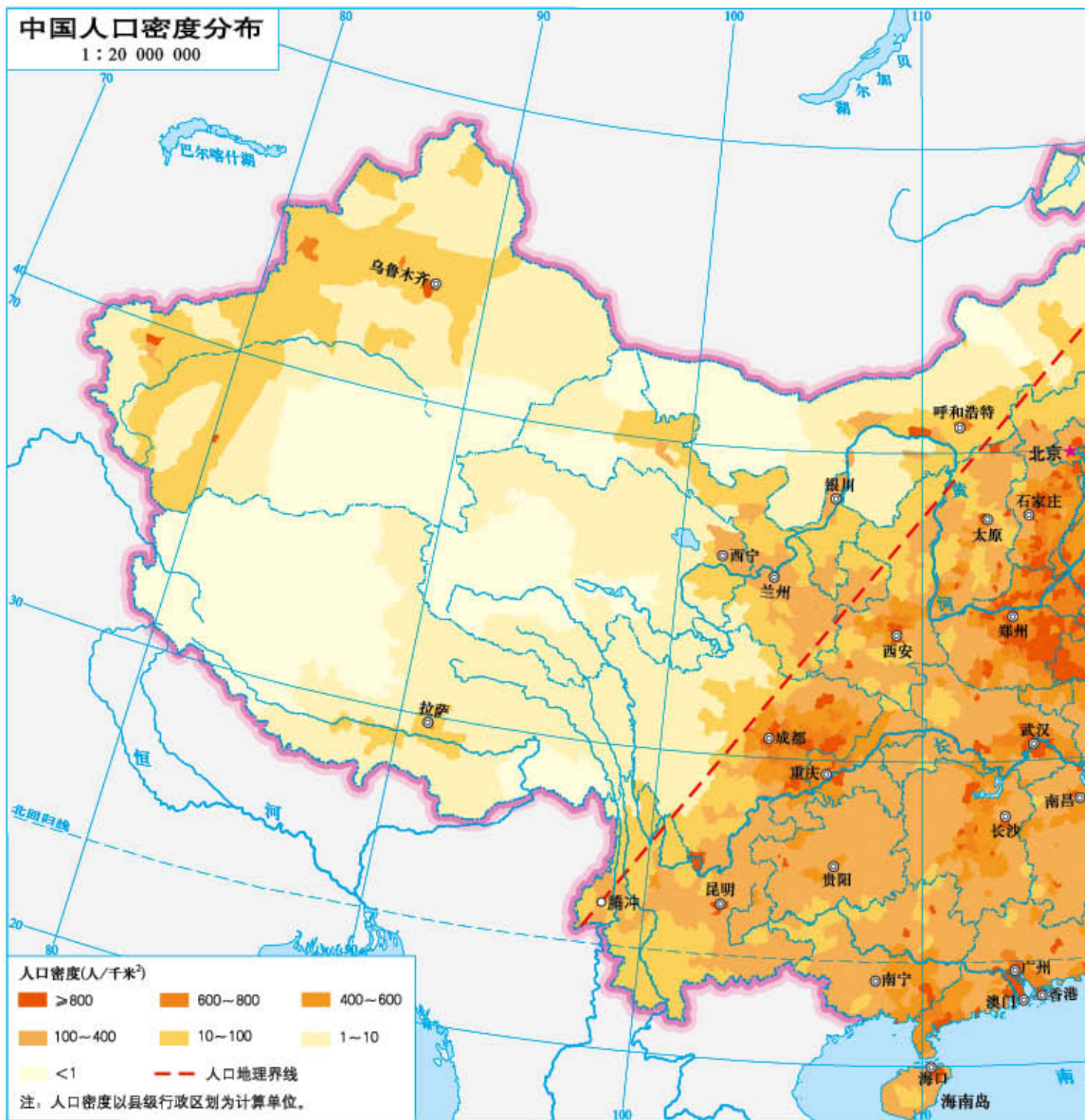
世界人口前五位国家占世界总人口的比重

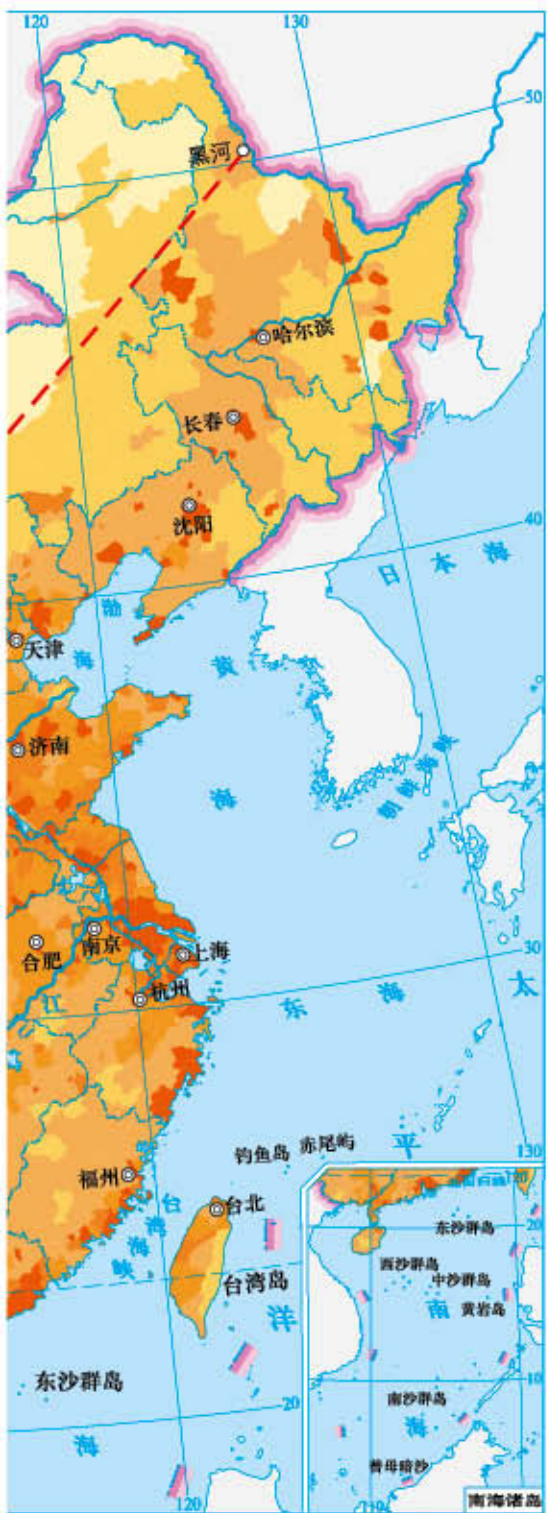


中国人口增长和自然变动情况

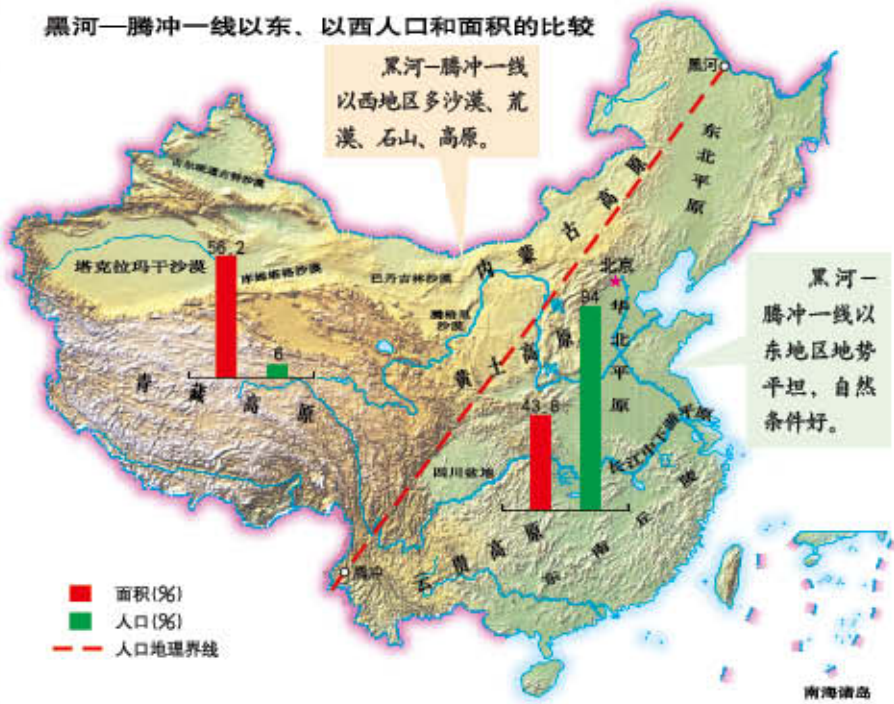


注:本图数据不含香港特别行政区、澳门特别行政区、台湾省





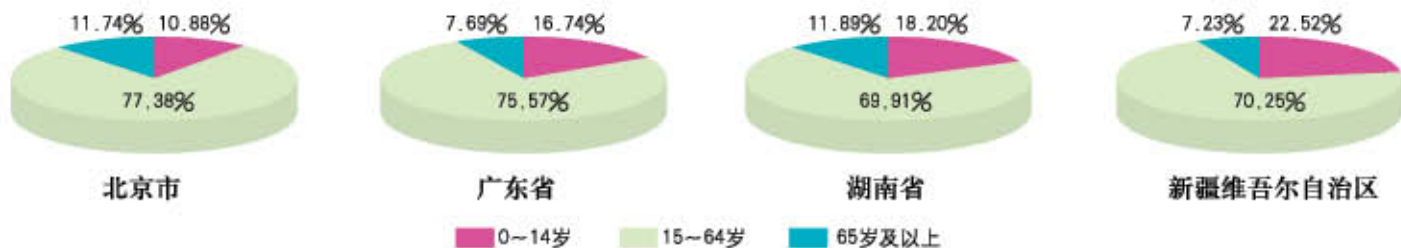
黑河—腾冲一线以东、以西人口和面积的比较



2016年中国省级行政区域单位人口密度分布



2016年中国部分省级行政区域单位人口年龄比例





- |               |       |        |         |        |        |        |
|---------------|-------|--------|---------|--------|--------|--------|
| — 400万人口以上的民族 | ■ 京族  | ▨ 珞巴族  | ▨ 塔吉克族  | ● 俄罗斯族 | ▨ 彝族   | □ 普米族  |
| — 100万人口以上的民族 | ■ 赫哲族 | ○ 基诺族  | ▨ 怒族    | ▨ 鄂温克族 | ▨ 土家族  | ▨ 保安族  |
| ▨ 汉族          | ■ 门巴族 | ● 裕固族  | ● 乌孜别克族 | ▨ 德昂族  | ▨ 高山族  | ▨ 鄂伦春族 |
| ▨ 蒙古族         | ▨ 布依族 | ▨ 哈萨克族 | ▨ 水族    | ▨ 羌族   | ▨ 达斡尔族 | ▨ 塔塔尔族 |
| ▨ 回族          | ▨ 朝鲜族 | ▨ 傣族   | ▨ 东乡族   | ▨ 布朗族  | ▨ 阿昌族  |        |
| ▨ 藏族          | ▨ 满族  | ▨ 黎族   | ▨ 纳西族   | ▨ 撒拉族  | ▨ 壮族   |        |
| ▨ 维吾尔族        | ▨ 侗族  | ▨ 傈僳族  | ▨ 景颇族   | ▨ 毛南族  | ▨ 哈尼族  |        |
| ▨ 苗族          | ▨ 瑶族  | ▨ 佤族   | ▨ 柯尔克孜族 | ▨ 仡佬族  | ▨ 拉祜族  |        |
| ● 独龙族         | ▨ 白族  | ▨ 畲族   | ▨ 土族    | ▨ 锡伯族  | ▨ 仫佬族  |        |



中国民族自治地方分布



汉族遍及全国各地。



壮族主要分布在广西、云南、广东等地。



满族遍及全国，辽宁最多。



回族遍及全国，宁夏最多。



苗族主要分布在贵州、湖南、云南、广西等地。



维吾尔族主要分布在新疆等地。



土家族主要分布在湖南和湖北等地。



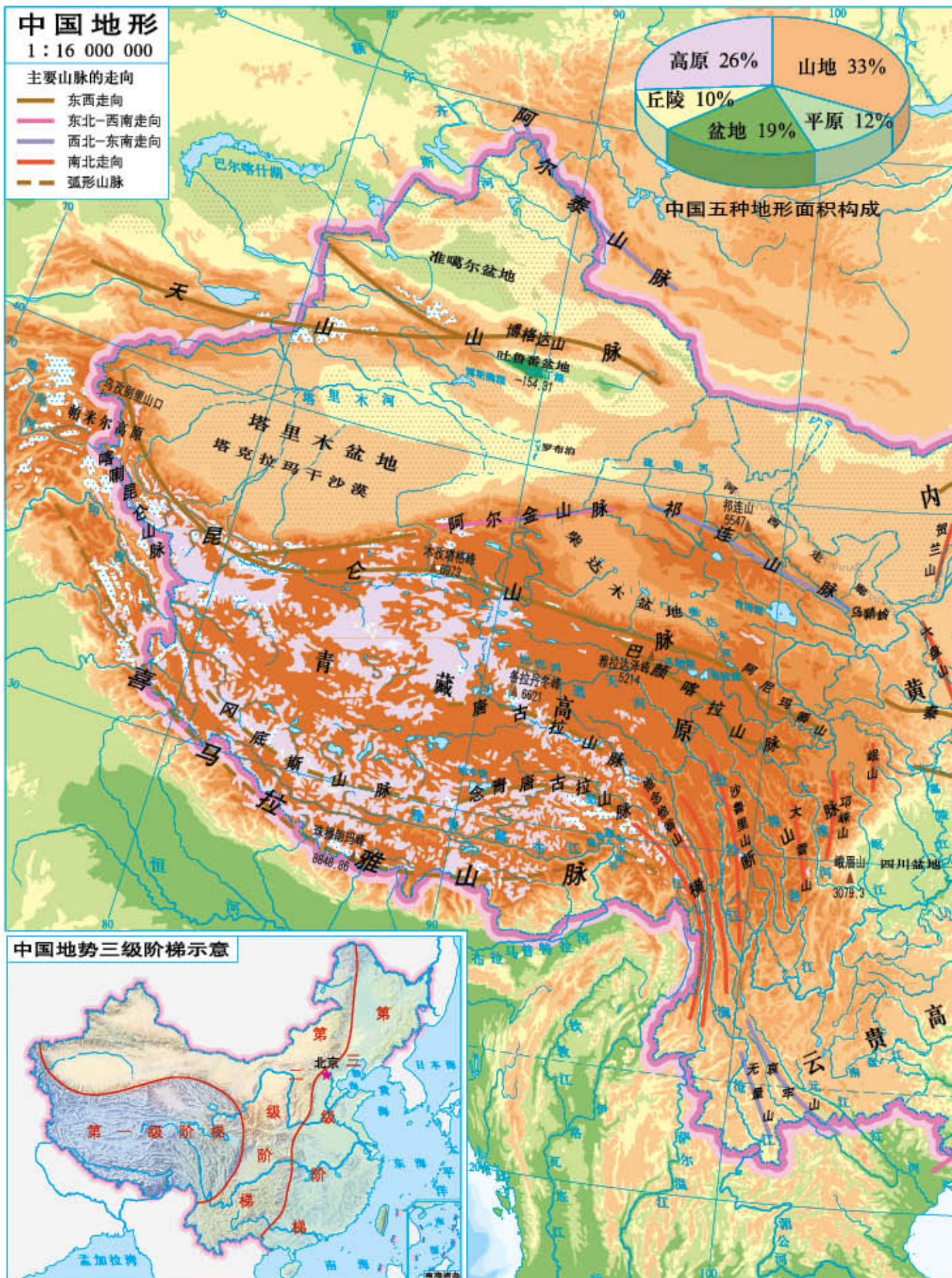
彝族主要分布在云南、贵州和四川等地。



蒙古族主要分布在内蒙古等地。



藏族主要分布在西藏、青海、甘肃和四川等地。

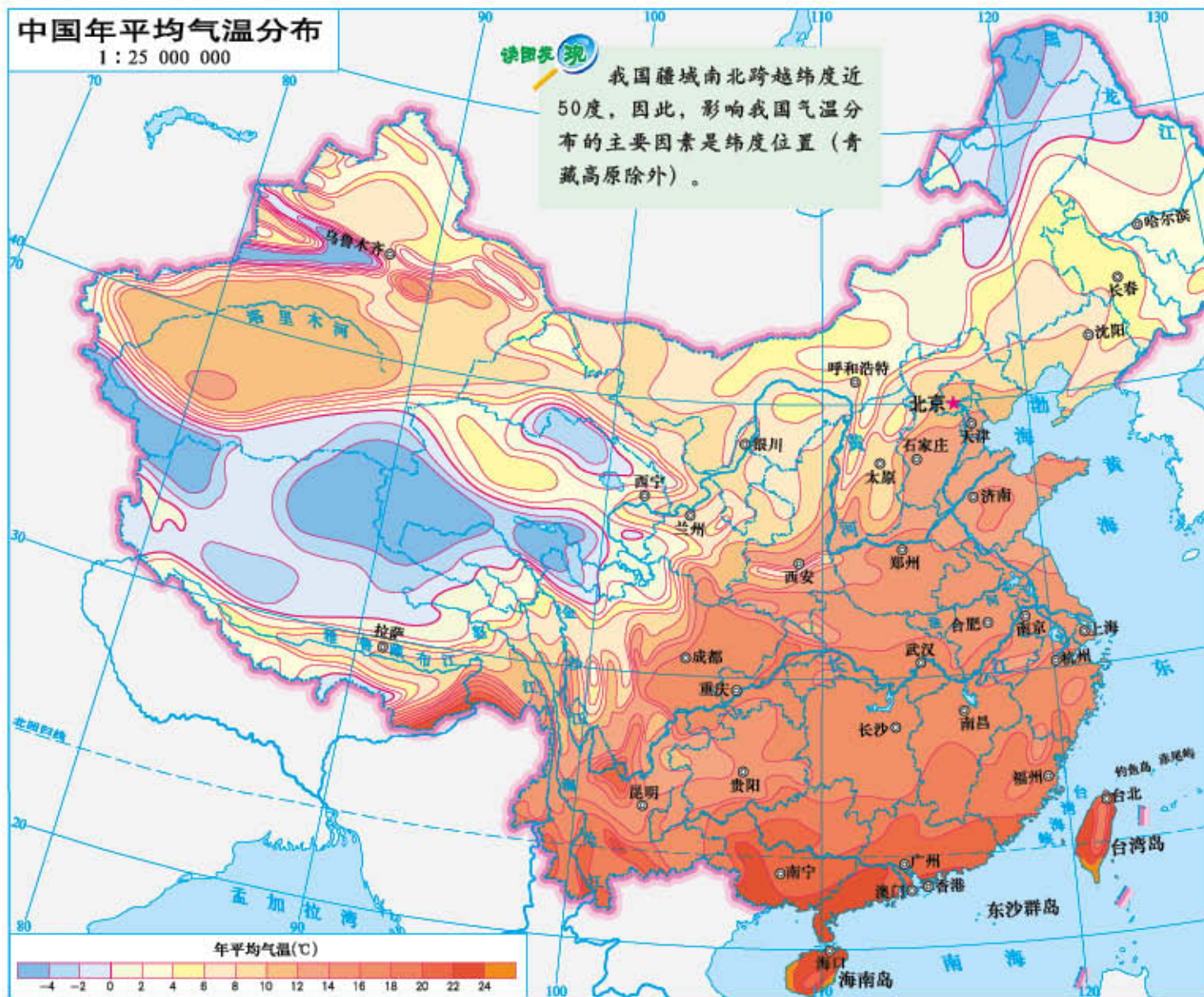




读图·说

- 世界最高的高原：青藏高原
- 世界最深的峡谷：雅鲁藏布大峡谷
- 世界最高的山峰：珠穆朗玛峰
- 中国最大的平原：东北平原
- 中国最大的盆地：塔里木盆地
- 中国最大的沙漠：塔克拉玛干沙漠
- 中国最长的河流：长江
- 中国最大的岛屿：台湾岛
- 中国最大的群岛：舟山群岛
- 中国最大的半岛：山东半岛





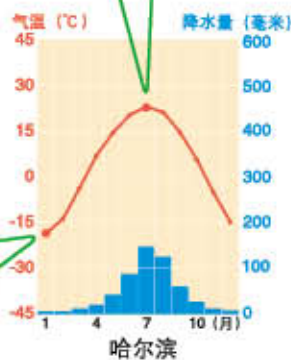
七月平均气温 23.0°C



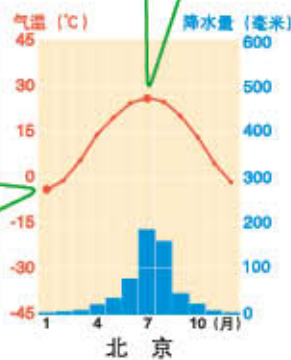
七月平均气温 26.2°C



一月平均气温 -18.3°C



一月平均气温 -3.7°C

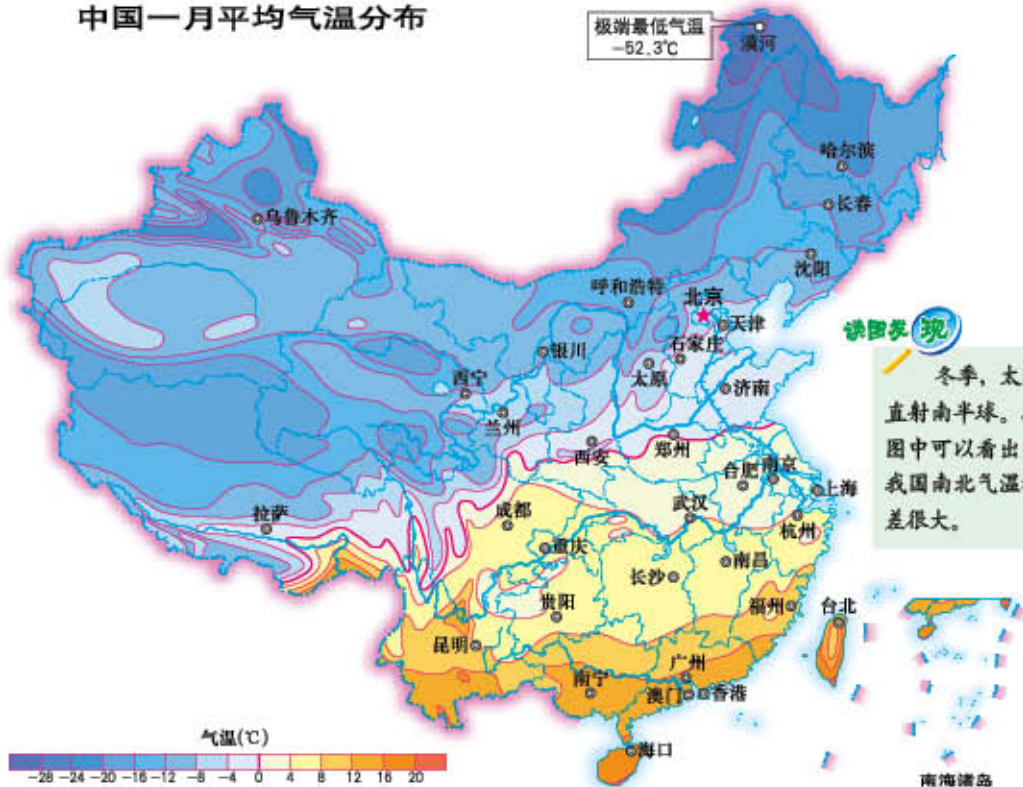


一月平均气温 17.7°C

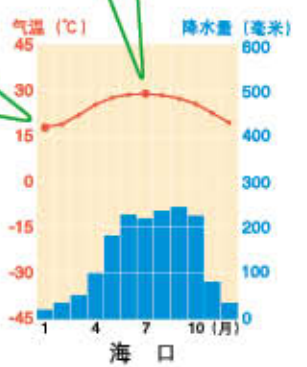
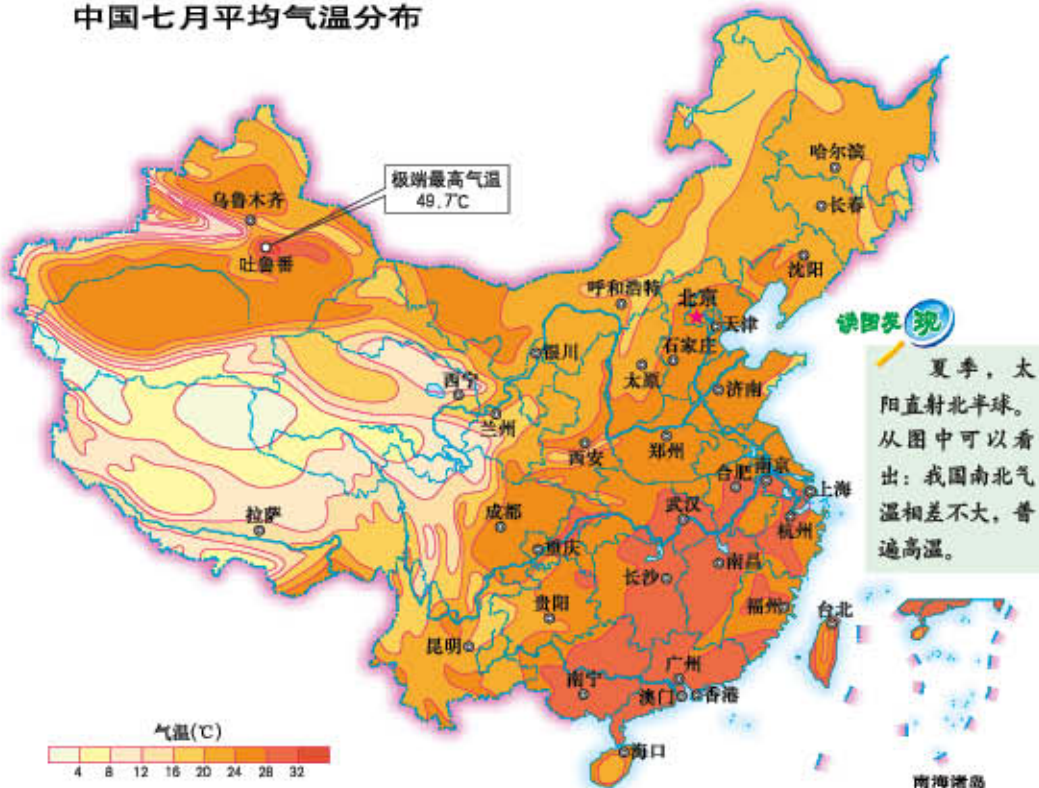
如何读等温线图：

1. 读图例，确定图中各条等温线的数值。
2. 看疏密，判断气温变化的大小。
3. 看延伸方向，比较同纬度气温的变化。
4. 总结递变规律，根据气温分布的状况总结变化规律。

中国一月平均气温分布

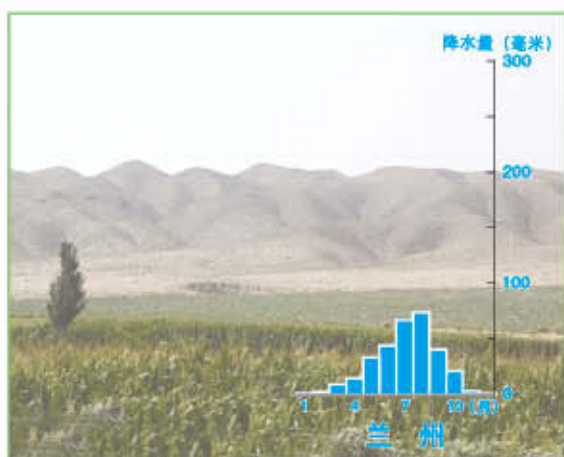


中国七月平均气温分布





干旱地区



半干旱地区

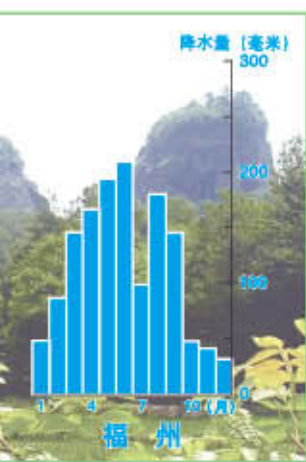




中国夏季(6—8月)降水量分布



中国冬季(12—2月)降水量分布



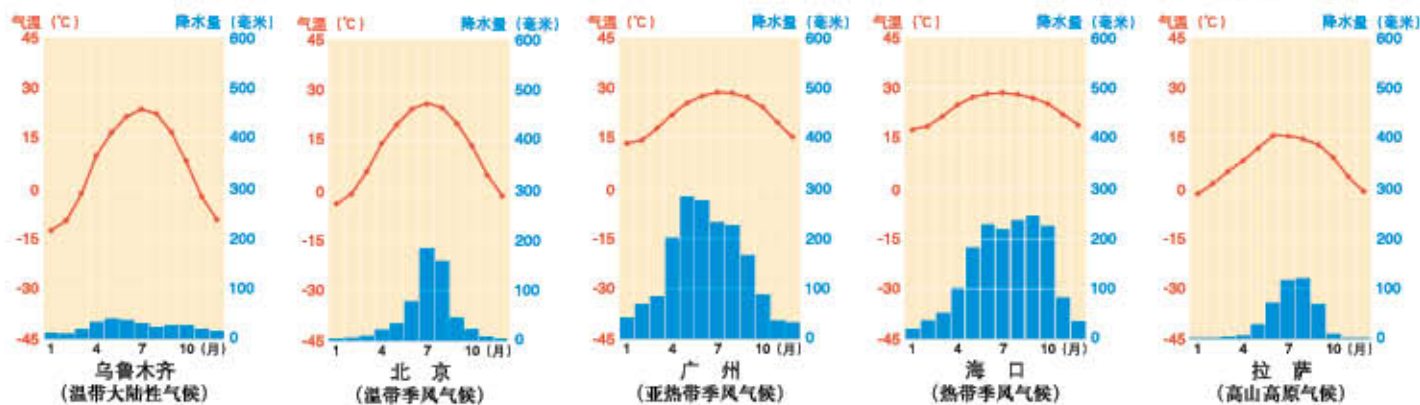
湿润地区

中国干湿地区划分  
1 : 32 000 000



中国温度带划分  
1 : 32 000 000



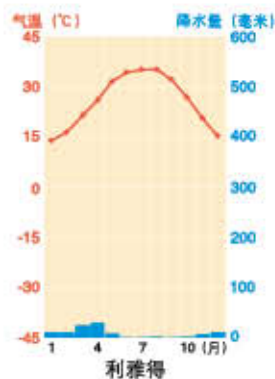


读图发现

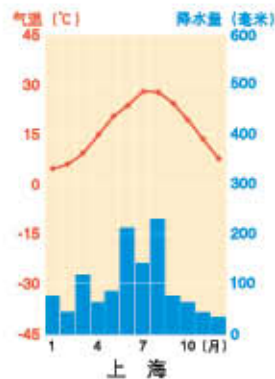
我国共有五种气候类型。由于我国地形多样，地势高低悬殊，在青藏高原地区形成了独特的高山高原气候。



北纬30° 附近的气候类型分布



- 热带季风气候
- 热带草原气候
- 热带沙漠气候
- 亚热带季风气候
- 地中海气候
- 温带大陆性气候
- 温带季风气候
- 高山高原气候





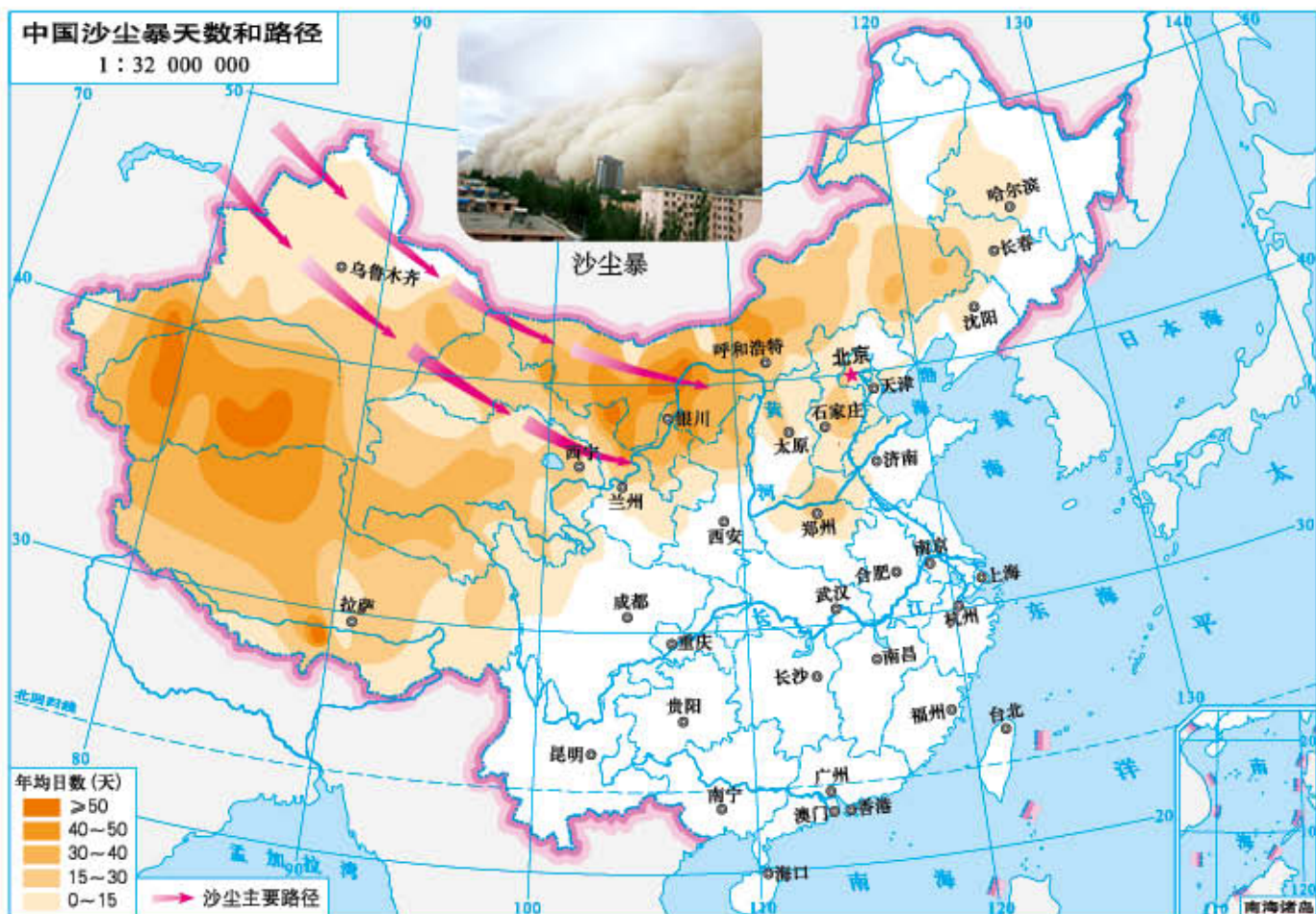
读图说

冬季风受高山的阻挡，势力逐渐减弱，我国南方受冬季风的影响降温的程度比北方地区少得多。因此，冬季风直接影响我国北方地区和南方地区的气温温差。

夏季风主要来自太平洋和印度洋，影响我国季风区（东部地区），给这些地区带来丰富降水；非季风区受地形等因素的制约，夏季风很难到达，全年比较干旱。



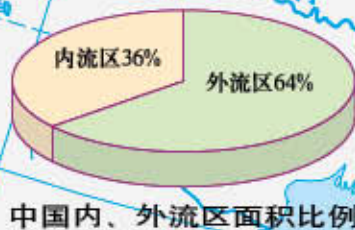




读图说

我国流域面积超过1000平方千米的河流有1500多条。受西高东低的地势影响，河流大部分自西向东流，最后注入太平洋。西南几条河流向南流入印度洋。新疆北部有一条河流向北流入北冰洋。这些流入海洋的河流，叫作外流河。外流河的流域称为外流区。西北内陆的河流，有的流入内陆湖泊，有的中途消失。这些最终未流入海洋的河流，叫作内流河。内流河的流域称为内流区。

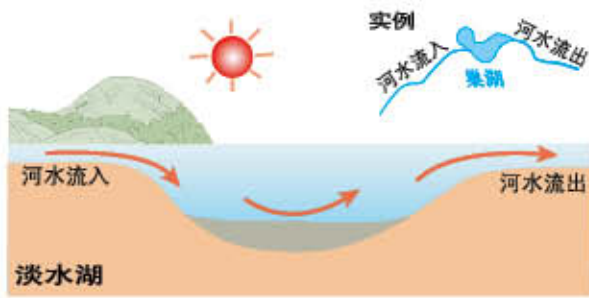
中国水系  
1:19 000 000



外流区 内流区  
太平洋水系 印度洋水系 北冰洋水系  
内、外流区界线 流域界线

读图说

淡水湖多在外流区，一般与河流相通，有入口也有出口，含盐量低。



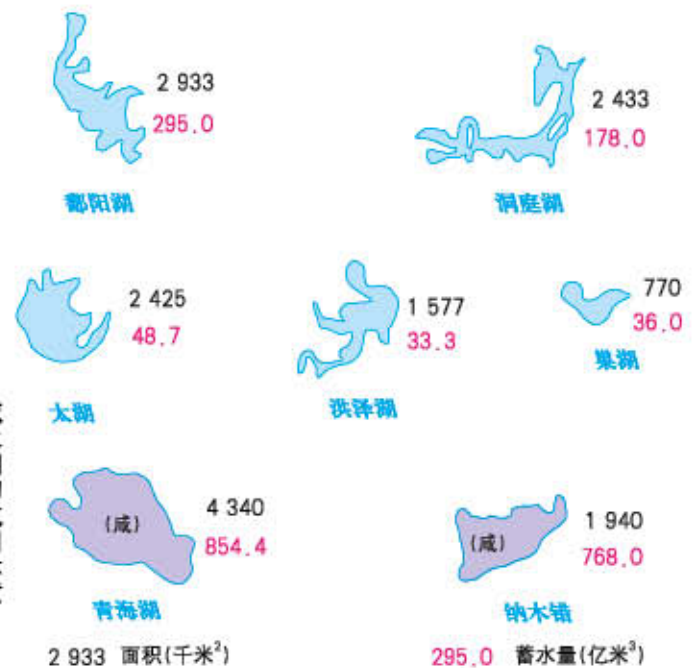
淡水湖的成因示意

读图说

咸水湖多在内流区，只有进口无出口。湖水不断蒸发，盐分越积越多，当湖水含盐量大于1克/升时就称为咸水湖。



中国主要湖泊面积与蓄水量比较



咸水湖的成因示意

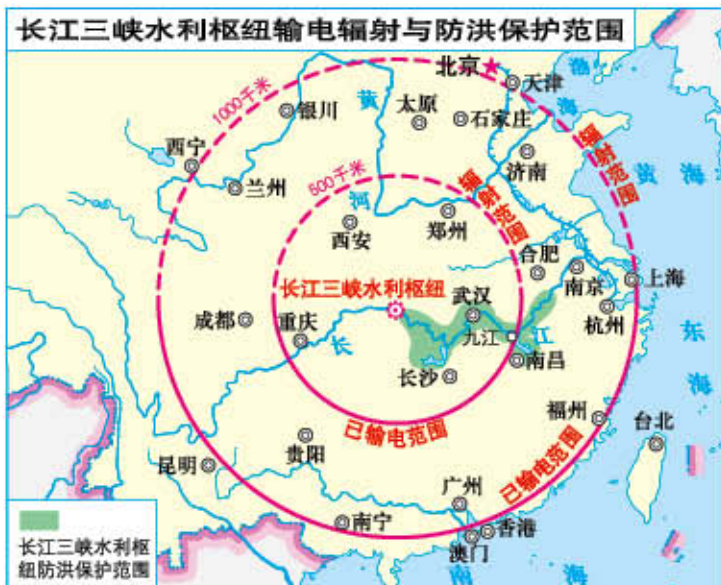
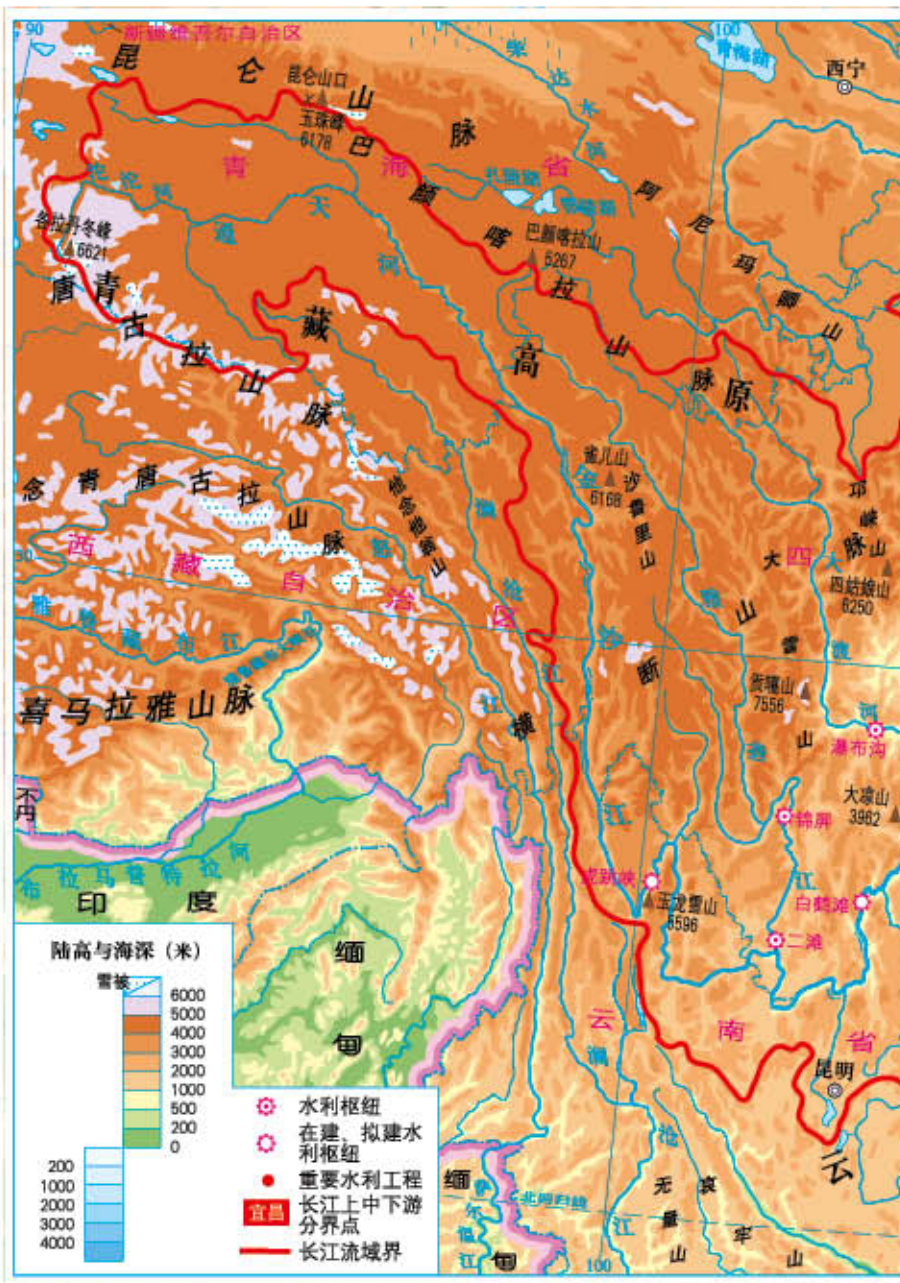
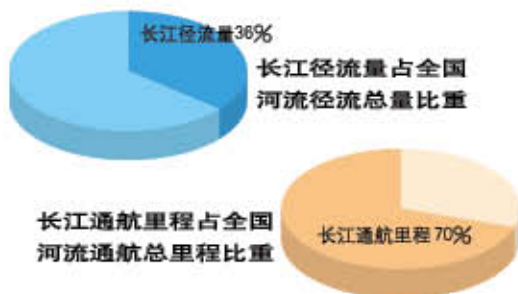


长江流域在全国的位置



读图发现

长江全长6 300千米，是我国最长的河流。长江年径流量近10 000亿立方米，占全国河流年径流量的三分之一。长江流域面积约180万平方千米，占我国国土面积近20%，居我国各河之首。长江是我国巨大的水能宝库，水能资源蕴藏量占全国的三分之一，其中可开发利用的水能资源占全国的一半。从图中可以看出：长江干流的水能资源主要集中在上游河段。长江干支流通航里程达7万多千米，占全国内河通航总里程的2/3。自古以来，长江就是我国东西运输的大动脉。



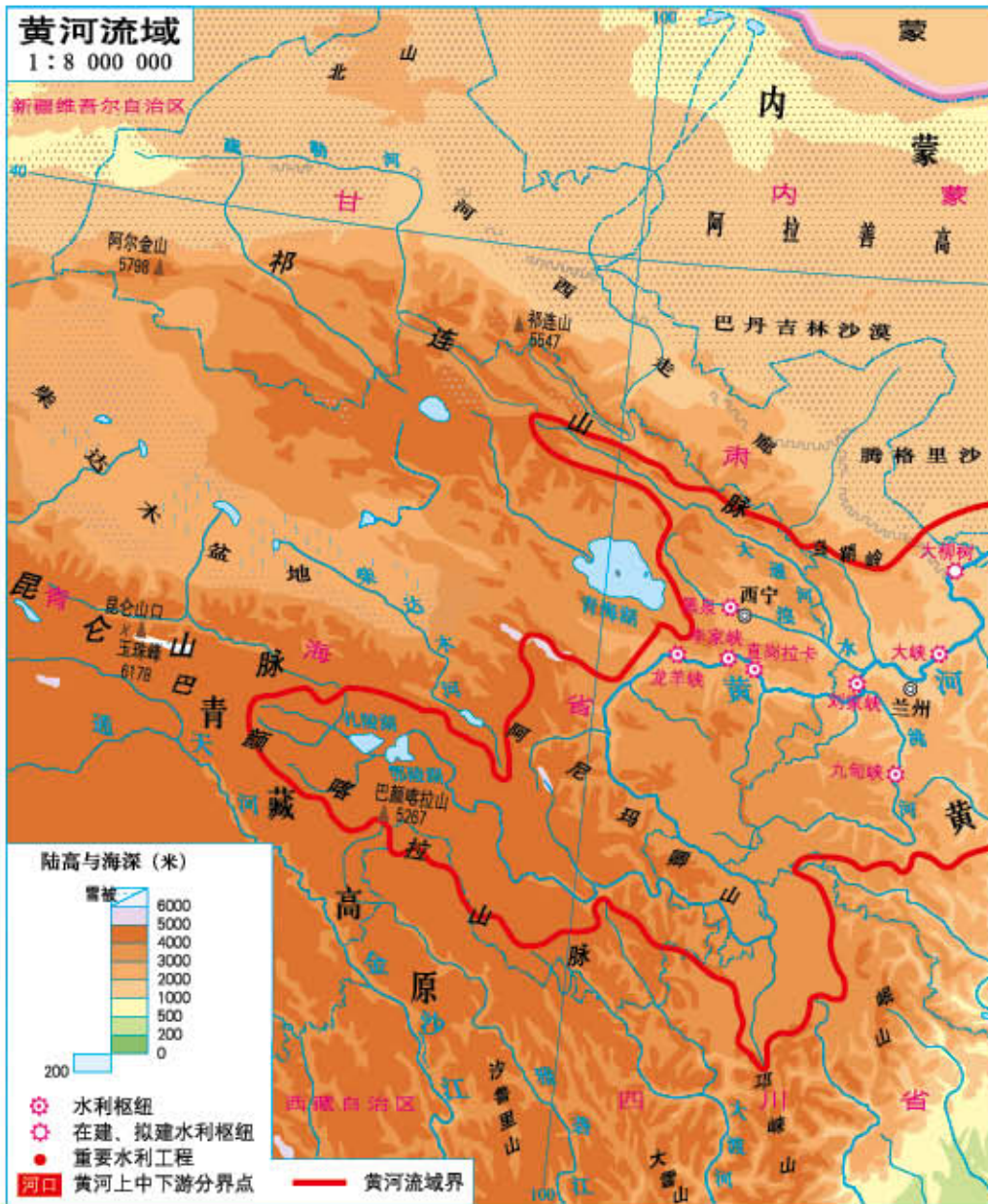


黄河流域在全国的位置



读图识图


黄河全长5 464千米，是我国第二长河。从图中可以看出，黄河干流像一个巨大的“几”字。黄河是华北平原的主要塑造者之一，并在干旱的宁夏、内蒙古境内，塑造了具有“塞上江南”的宁夏平原和河套平原。黄河上中游多在高山、高原的峡谷中流过，具有丰富的水能资源，国家实行梯级开发，陆续建成了刘家峡、三门峡、龙羊峡等大型水利枢纽和水电站。黄河中游流经土层疏松的黄土高原，由于黄土高原植被遭到破坏，一遇暴雨，大量的泥沙与雨水一起流入黄河，使黄河成为世界上含沙量最多的河流。



一九七七年  
的黄河三角洲

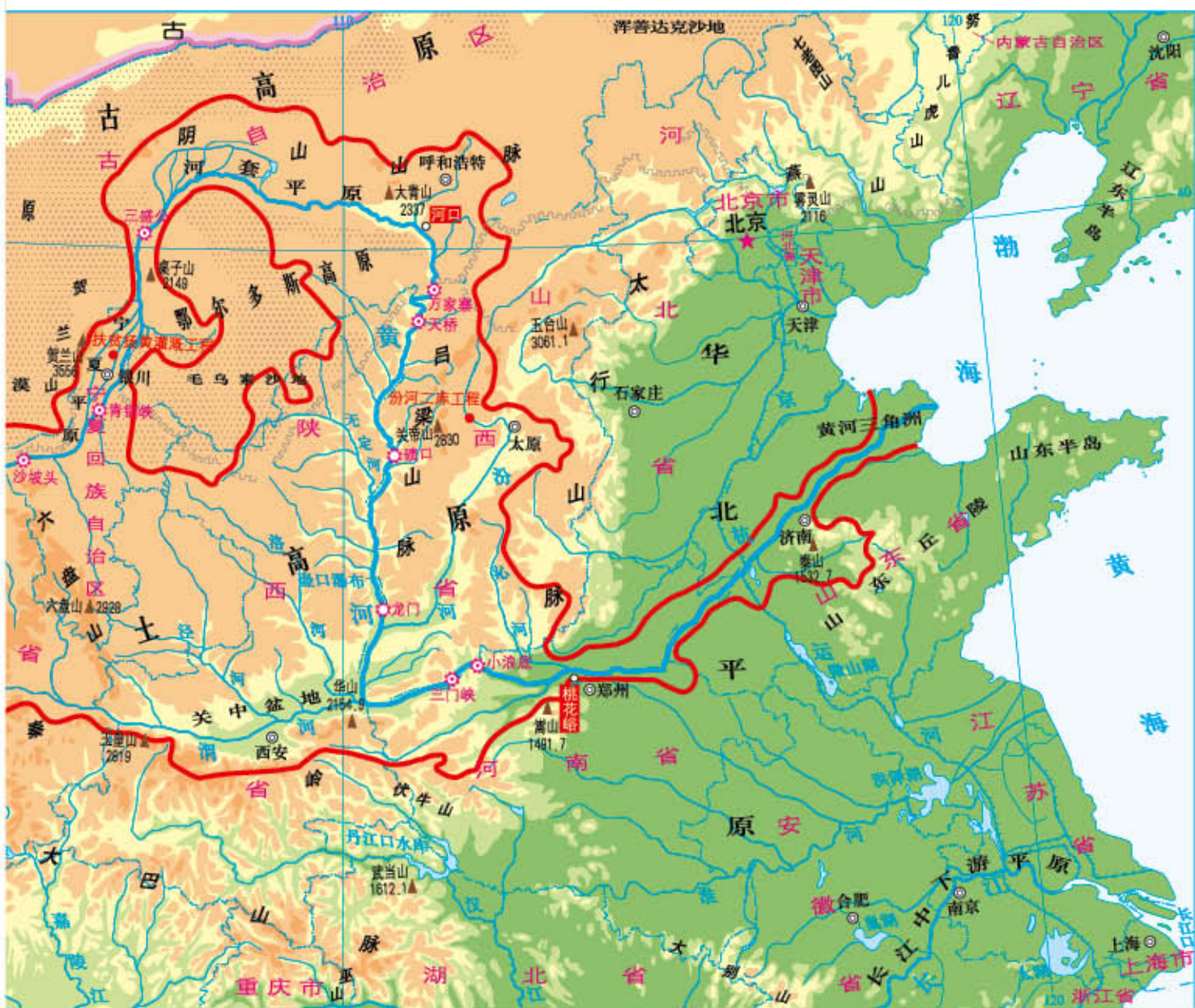


一九八五年  
的黄河三角洲

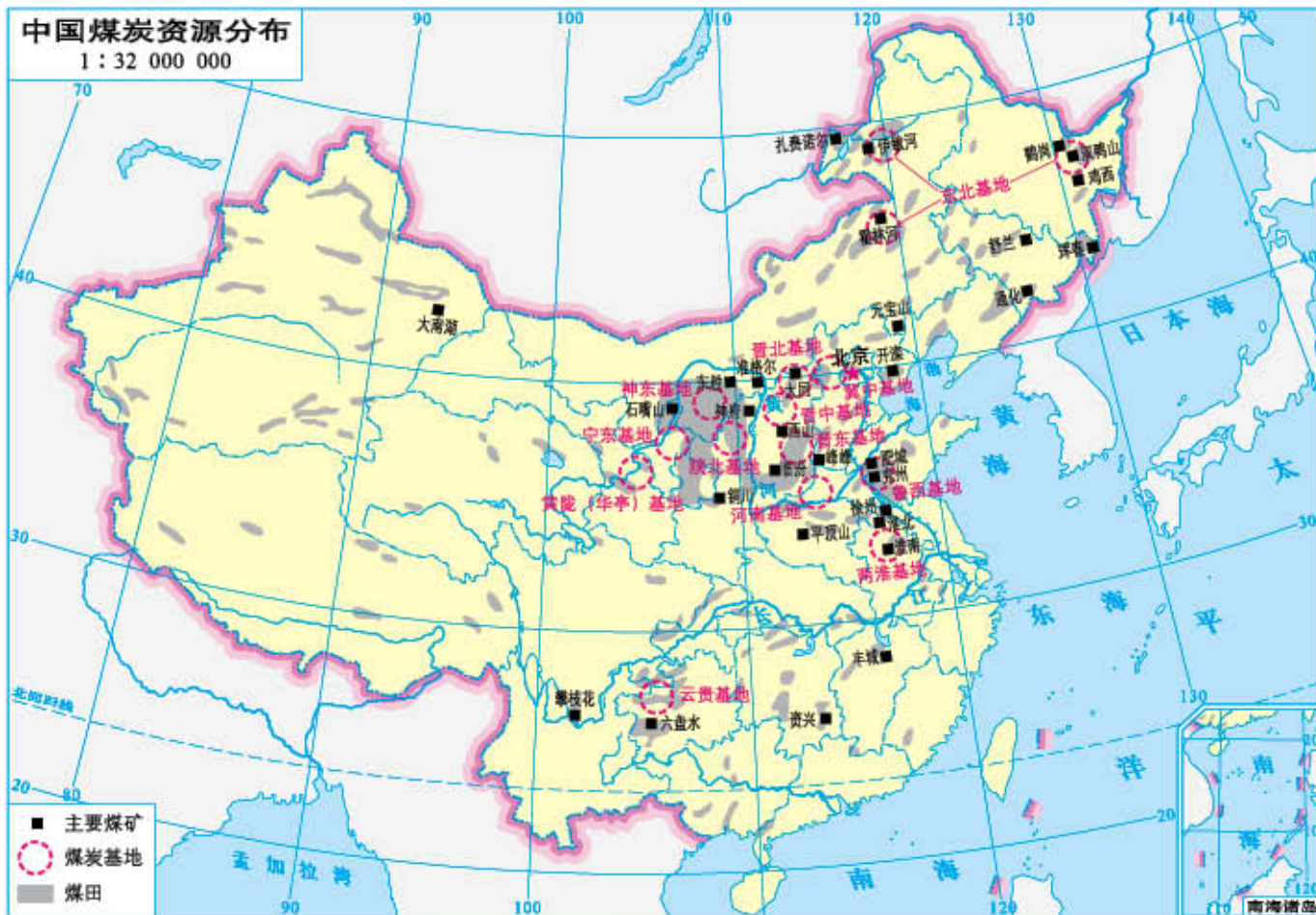


一九九九年  
的黄河三角洲





自然资源与我们的生活



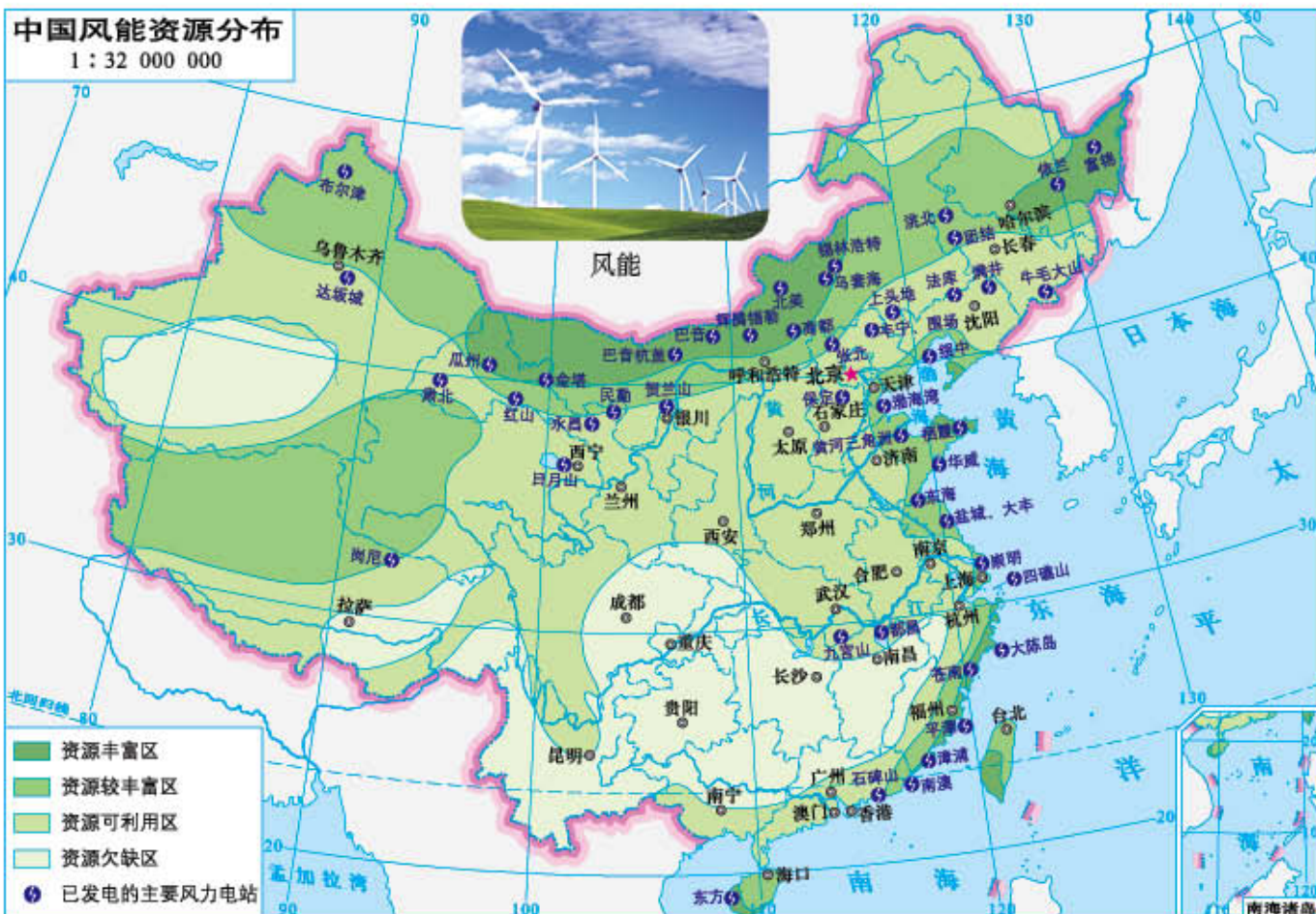




中国太阳能资源分布  
1 : 32 000 000

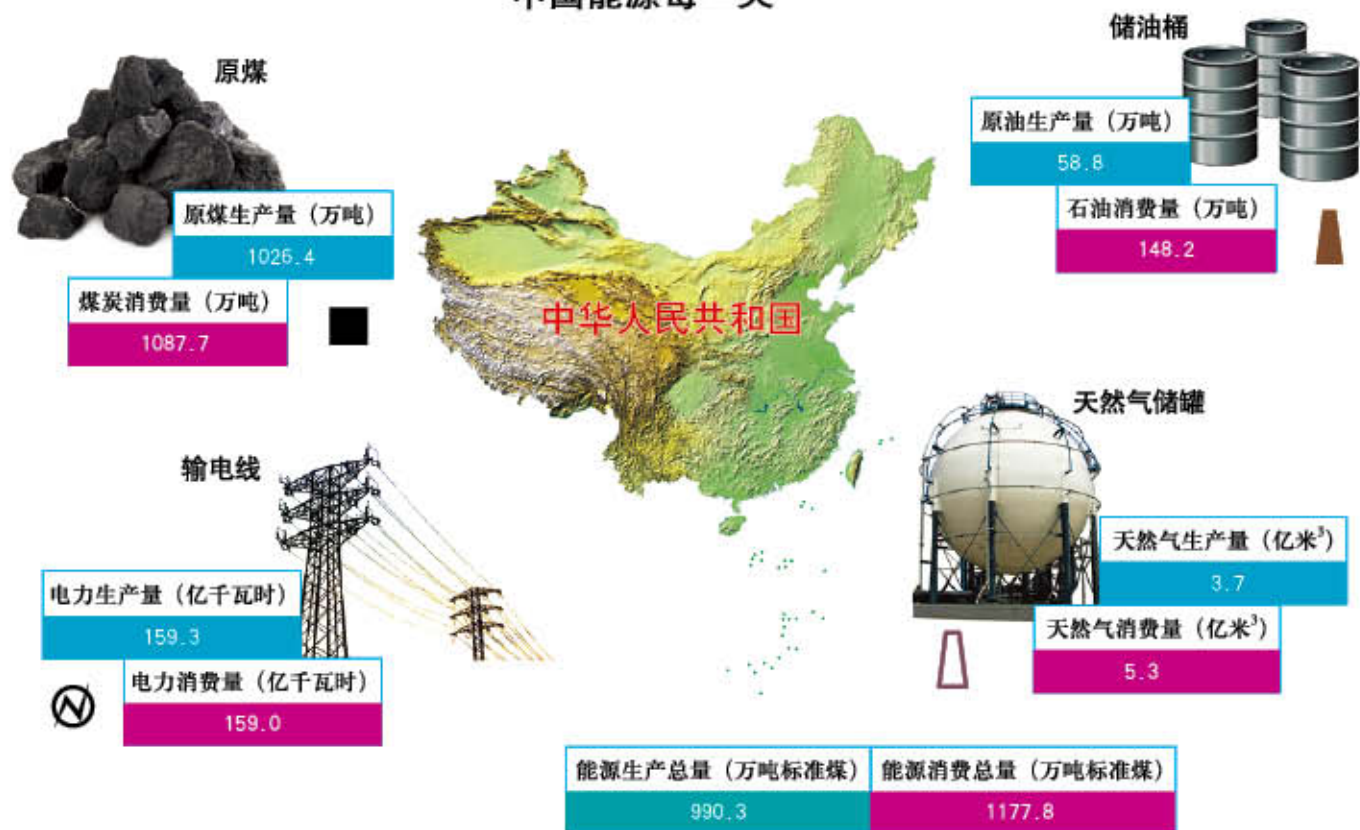


中国风能资源分布  
1 : 32 000 000





### 中国能源每一天

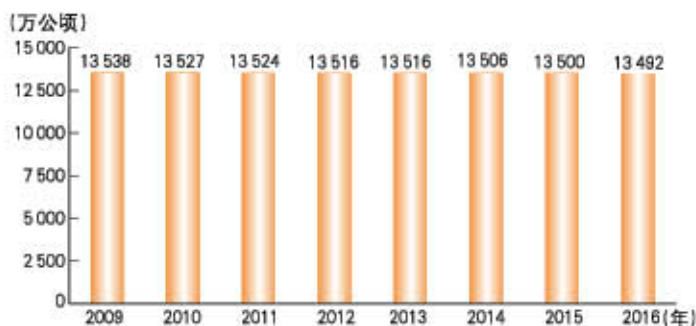


资料来源：2017年《中国统计年鉴》

**中国土地资源分布**  
1 : 20 000 000



中国土地资源构成



中国耕地面积变化



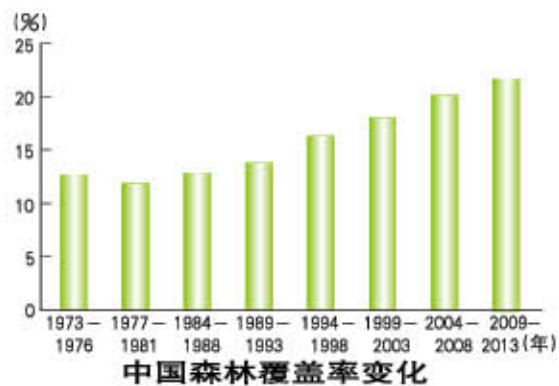
中国耕地分布



中国林地分布



中国难利用土地分布





读图识图

中国径流带及主要调水工程  
1:32 000 000


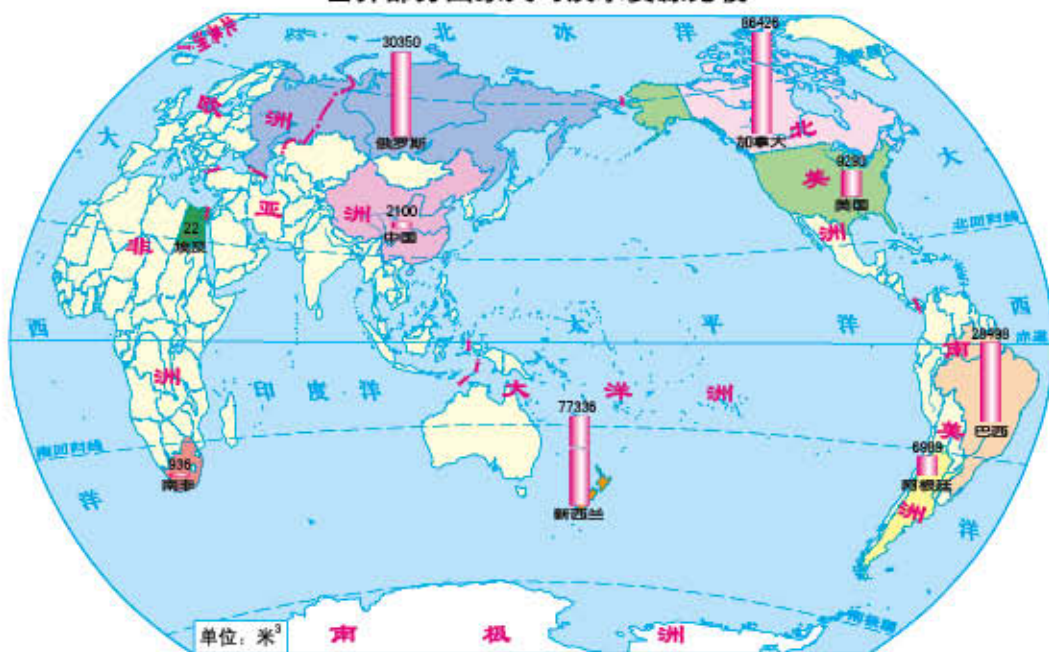
我国水资源分布情况是南多北少。大致以秦岭—淮河为分界线，南方为多水、丰水区。为缓解北方的缺水情况，1995年开始修建南水北调东线工程。

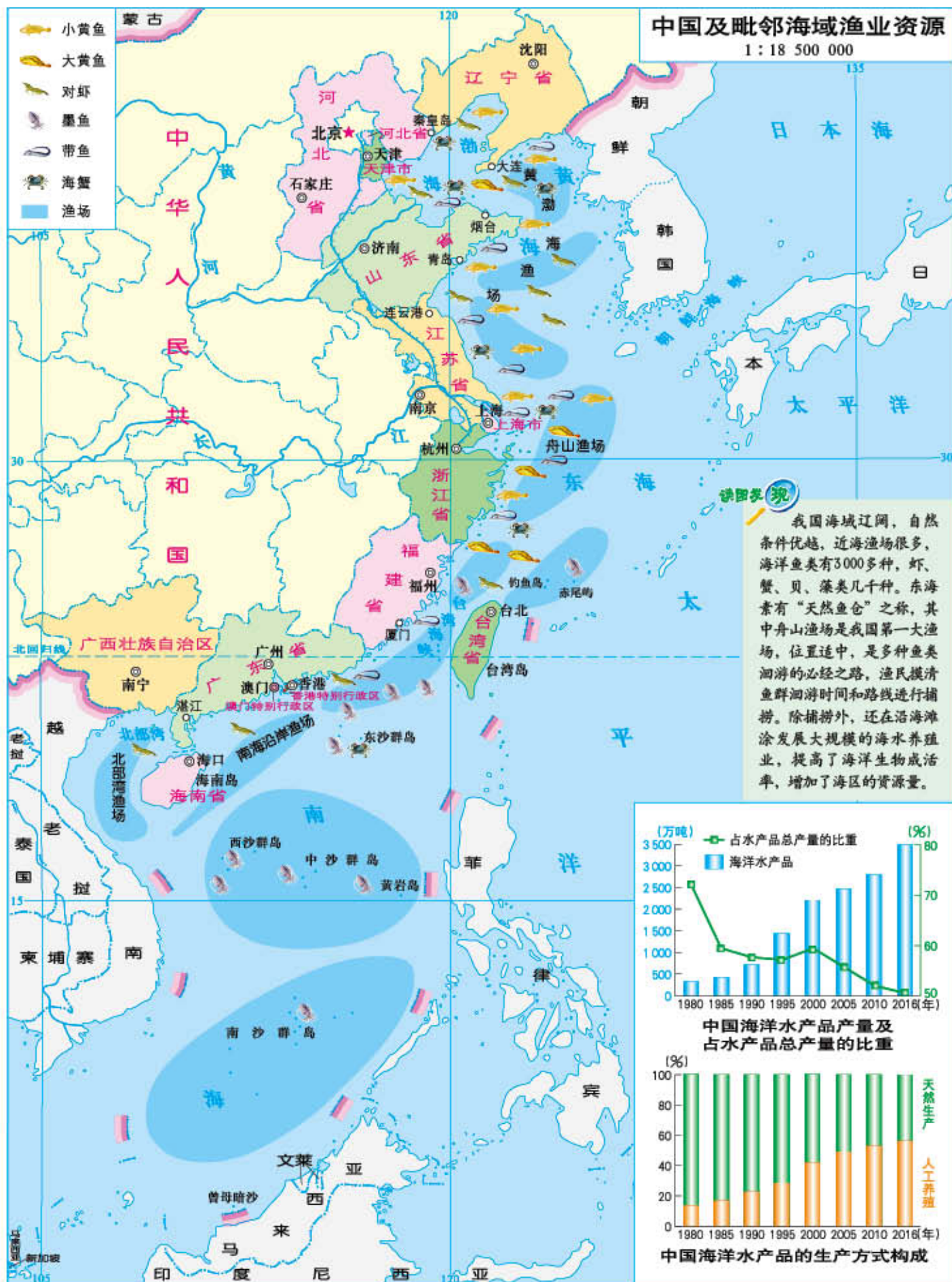


中国径流带主要特征

| 径流带名称 | 降水量 (毫米) | 蒸发量 (毫米) | 相应的自然景观        | 对应的地区   |
|-------|----------|----------|----------------|---------|
| 缺水带   | <200     | <200     | 荒漠             | 塔里木盆地   |
| 少水带   | 200~400  | 200~300  | 半荒漠、草原         | 东北平原西部  |
| 平水带   | 400~800  | 300~400  | 森林草原、落叶阔叶林     | 华北平原    |
| 多水带   | 800~1600 | 400~700  | 落叶阔叶林、常绿阔叶林    | 长江中下游平原 |
| 丰水带   | >1600    | >700     | 热带季雨林、亚热带山地常绿林 | 海南岛     |

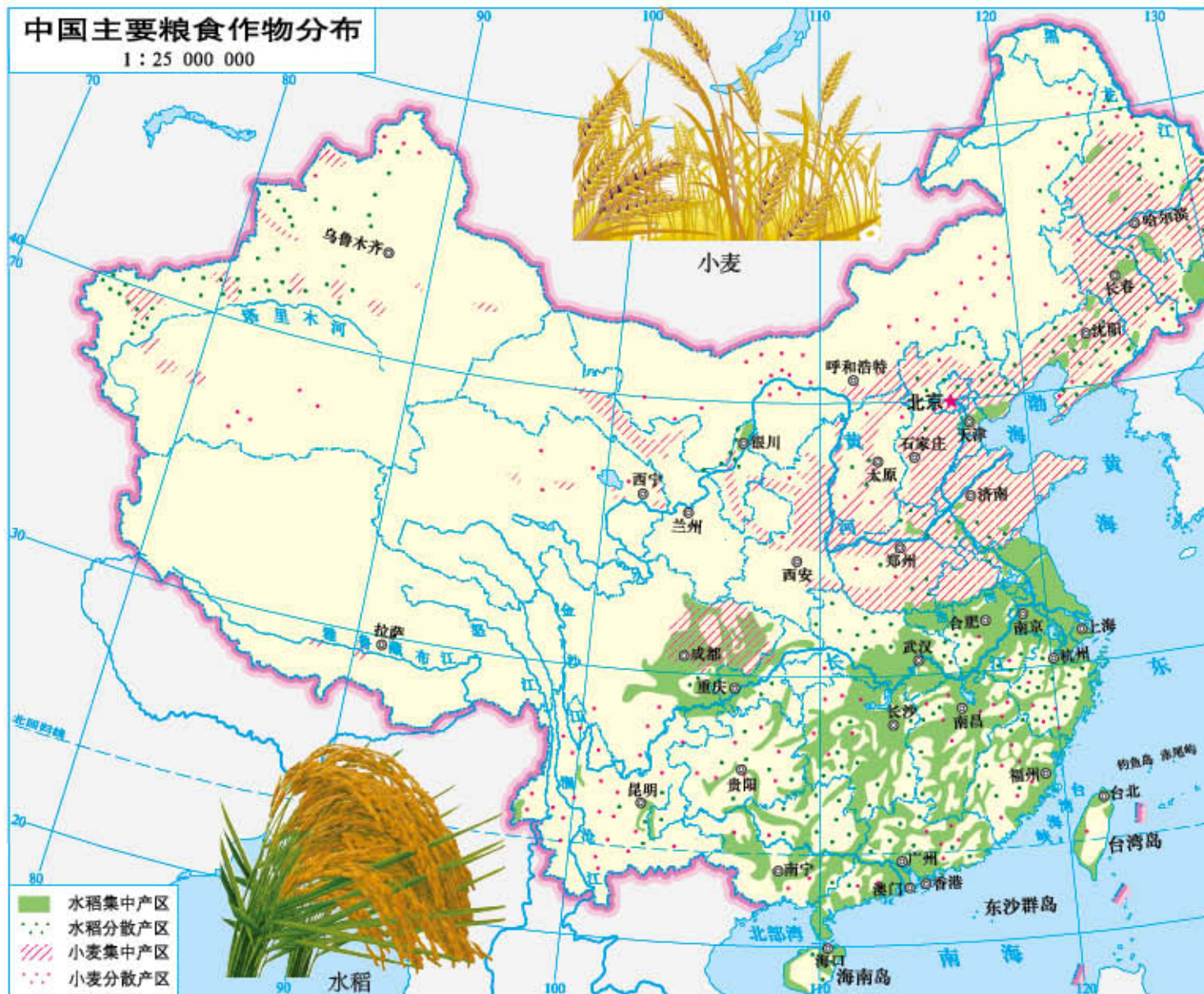
世界部分国家人均淡水资源比较











中国省级行政区域单位耕地面积占全国的比重



水田



油菜

中国主要经济作物分布



中国主要牧区、优良畜种和水产分布



旱地



棉花



中国汽车工业分布



中国电子工业分布

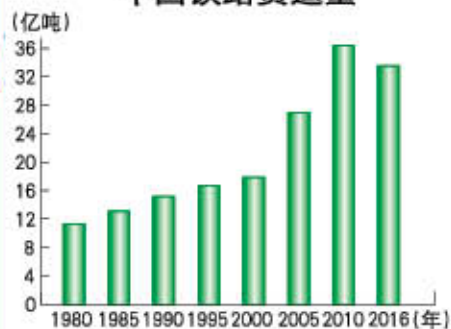




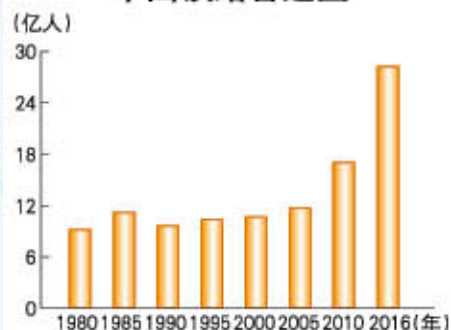




中国铁路货运量



中国铁路客运量



京广高速铁路示意



**铁路** 运输量大、连续性强、速度快(时速80~350千米)、受天气影响小、运价较低。



**公路** 灵活性强、通达地方较广、速度较快(时速60~120千米)。







水路 运输量大、运价低、投资少、速度较慢(时速30千米)。



航空 速度最快(时速400~1000千米), 运量小, 运价高。





**中国主要国际航空线和远洋航线分布**



义务教育教科书

地理图册

八年级上册

星球地图出版社



绿色印刷产品

ISBN 978-7-5471-1231-1



9 787547 112311 >  
定价：5.31元