



义务教育教科书

# 地理图册

八年级下册

星球地图出版社编制



星球地图出版社  
广东人民出版社

主 编 潘安定 周瑞祥 周顺彬  
 责任编辑 张九零  
 审 校 吴茜薇 连 玉 张应运  
 审 订 李亚平

## 图 例

★	中国首都		地级行政区界		海岸线
⊙	外国首都		铁路		运河
⊙	中国省级行政中心		高速公路		河流、湖泊、瀑布
○	主要城市		国道		时令河
	洲界		航海线		地下水
	国界		海底隧道		水库
	未定国界		海底隧道		冬季冰冻界
	军事分界线、停火线		长城		陆缘冰
	地区界	▲ 8848.86	山峰、高程(米)		永久冰冻界
	中国省、自治区、直辖市界	⊕	主要航空港		沼泽
	中国特别行政区界	⊕	主要港口		沙漠
			珊瑚礁		

## 矿 产 符 号

■	煤	⊙	银	▲	稀土
■	石油	⊕	钛	⊕	铂
■	天然气	■	铋	⊕	汞
▲	铁	▲	铜镍	⊕	磷
■	铜	▲	锡	⊕	石棉
⊕	铅锌	⊕	钨	▲	硫
⊙	金	▲	钼	■	铬
				■	锰

义务教育教科书

地理图册

八年级 下册

星球地图出版社 出版  
 广东人民出版社

网址：<http://www.emapedu.com>

江西省新华书店发行

江西新华九江印刷有限公司印刷

开本：890毫米×1240毫米 1/16 印张：3.25

2014年1月第2版 2021年12月第17次印刷

ISBN 978-7-5471-1234-2

审图号：JS(2021)01-158号 定价：4.85元

著作权所有·侵权必究

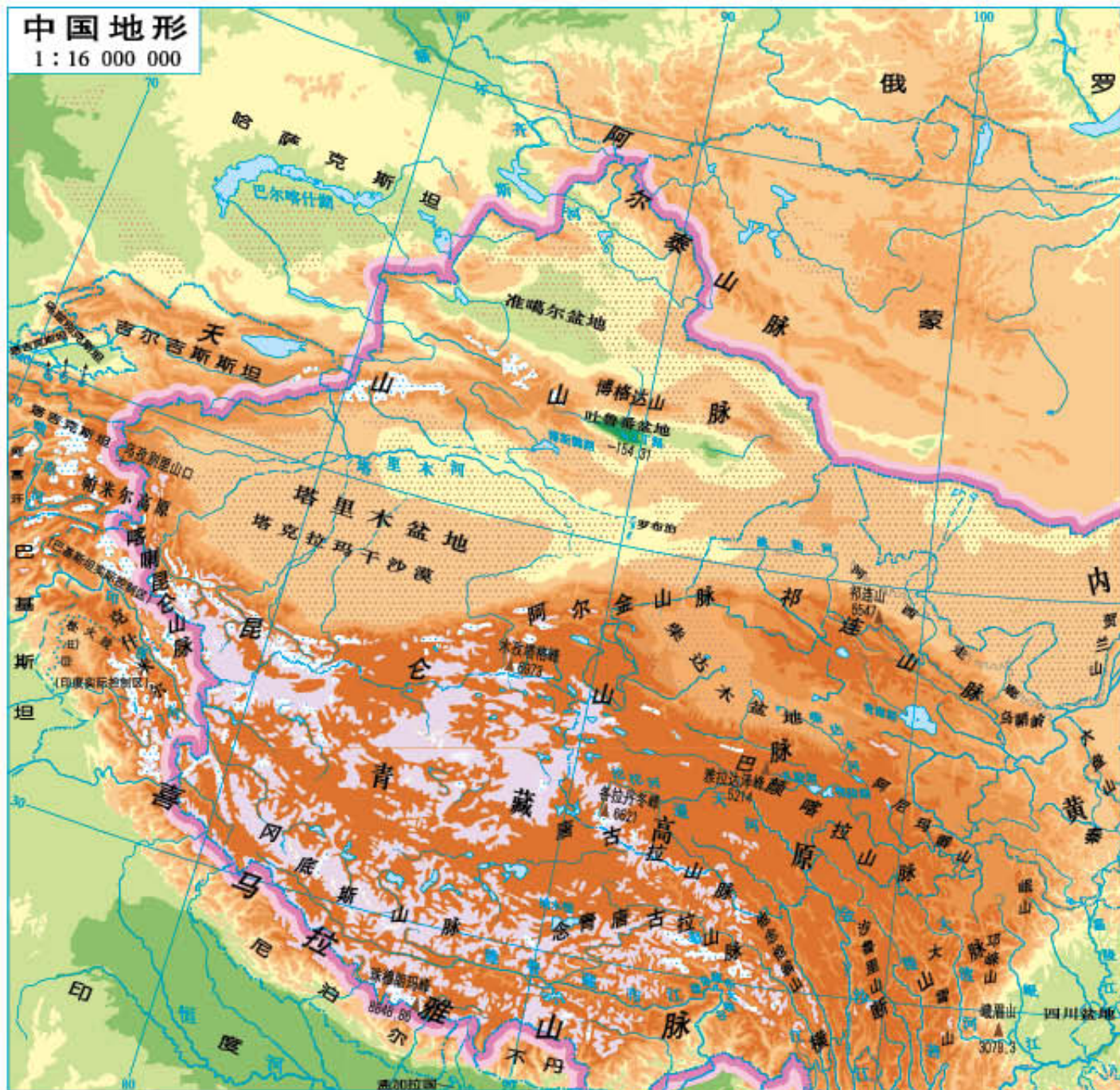
社址：北京市北三环中路69号 邮编：100088 电话：010-62011565

# 目 录

序 图 中国地形 中国政区 .....	2
<b>第五章 地理区域和界线 .....</b>	<b>6~7</b>
第一节 地理区域 .....	6
第二节 重要的地理分界线 .....	7
<b>第六章 四大地理单元 .....</b>	<b>8~23</b>
第一节 北方地区 .....	8
第二节 南方地区 .....	12
第三节 西北地区 .....	16
第四节 青藏地区 .....	20
<b>第七章 认识区域 .....</b>	<b>24~43</b>
第一节 东北地区 .....	24
第二节 长江流域 .....	28
第三节 四川盆地 .....	32
第四节 北京市 .....	35
第五节 陕西省 .....	39
第六节 台湾省 .....	41
<b>第八章 珠江三角洲 .....</b>	<b>44~封三</b>
第一节 自然环境 .....	44
第二节 经济发展 .....	46
第三节 香港、澳门 .....	48

# 中国地形

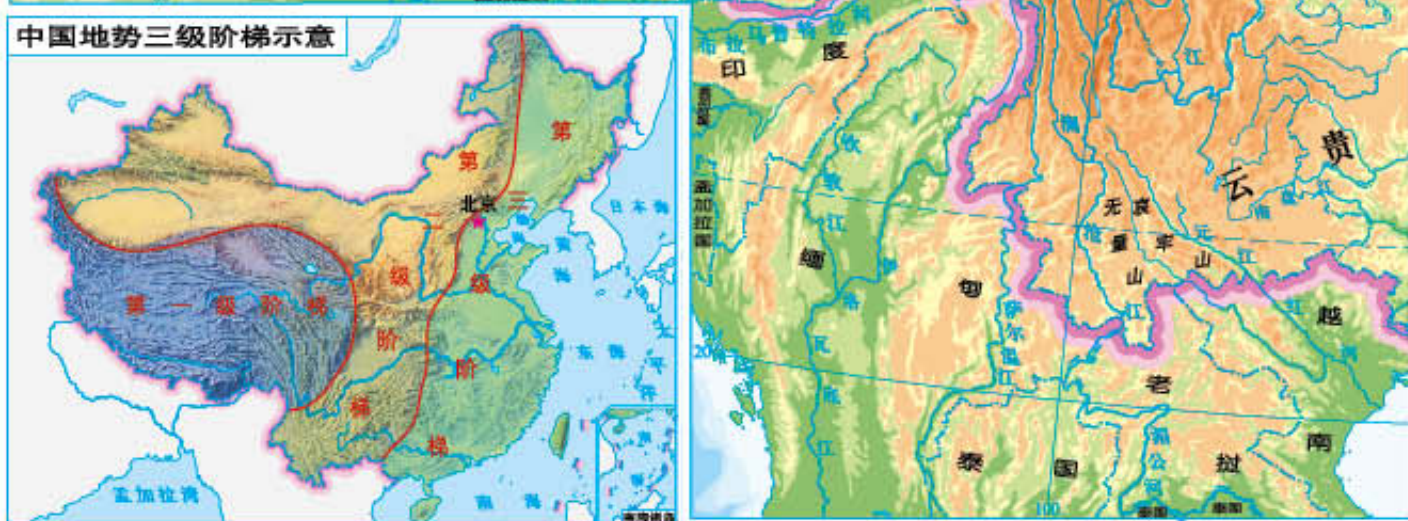
1:16 000 000



序图 中国地形

2

### 中国地势三级阶梯示意





中国政区  
1:16 000 000





# 第一节 地理区域

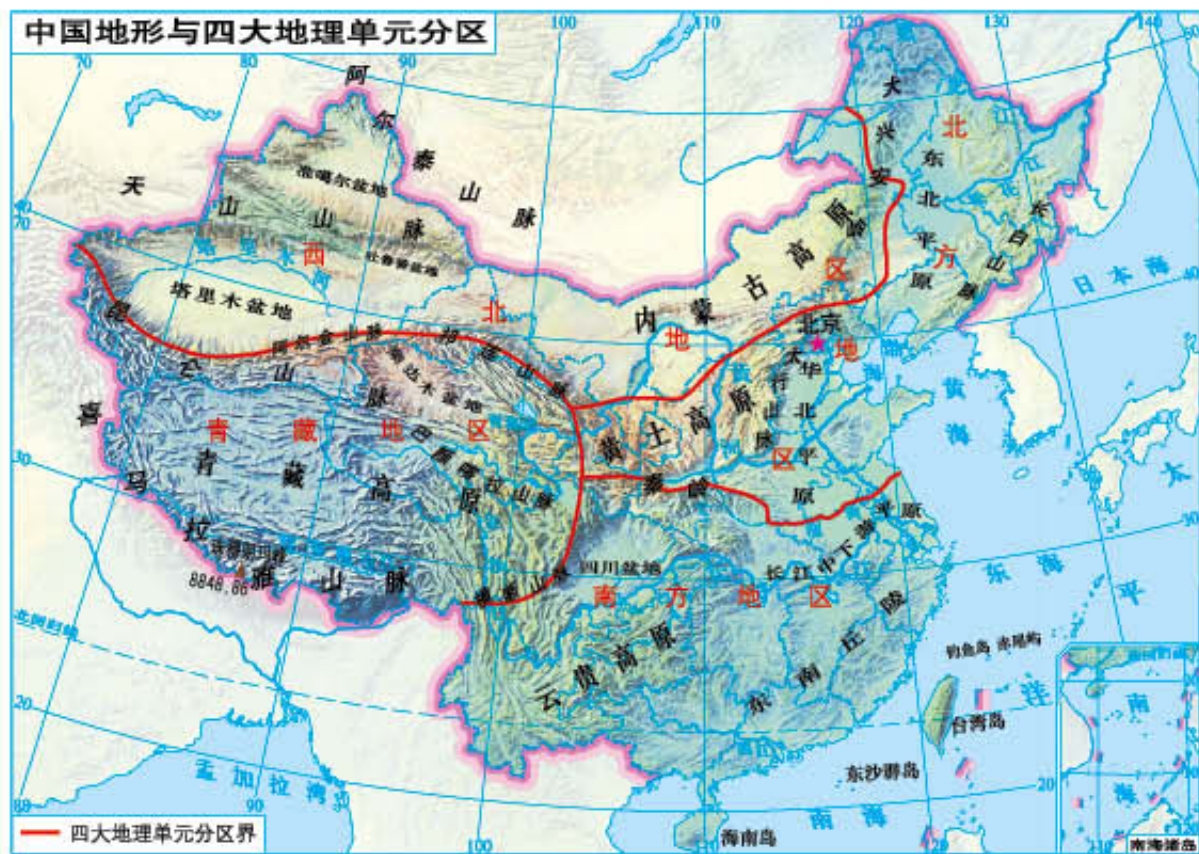
中国三级阶梯



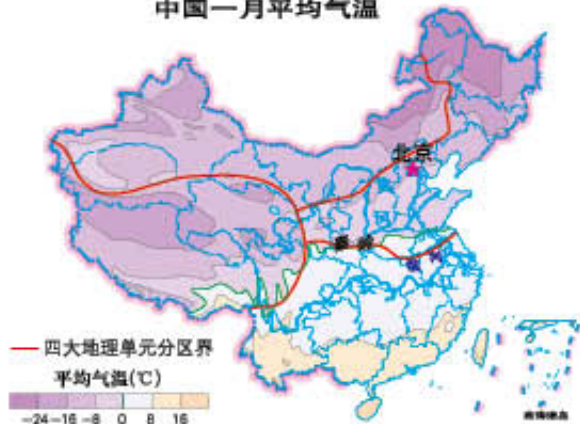
中国主要气候类型



中国地形与四大地理单元分区



中国一月平均气温

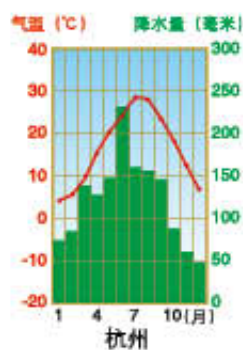
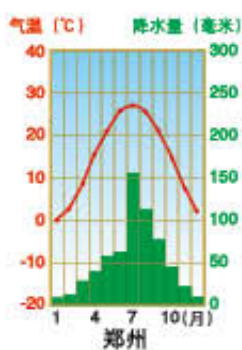


中国年降水量





## 第二节 重要的地理分界线



北方地区旱地农业



南方地区水田农业

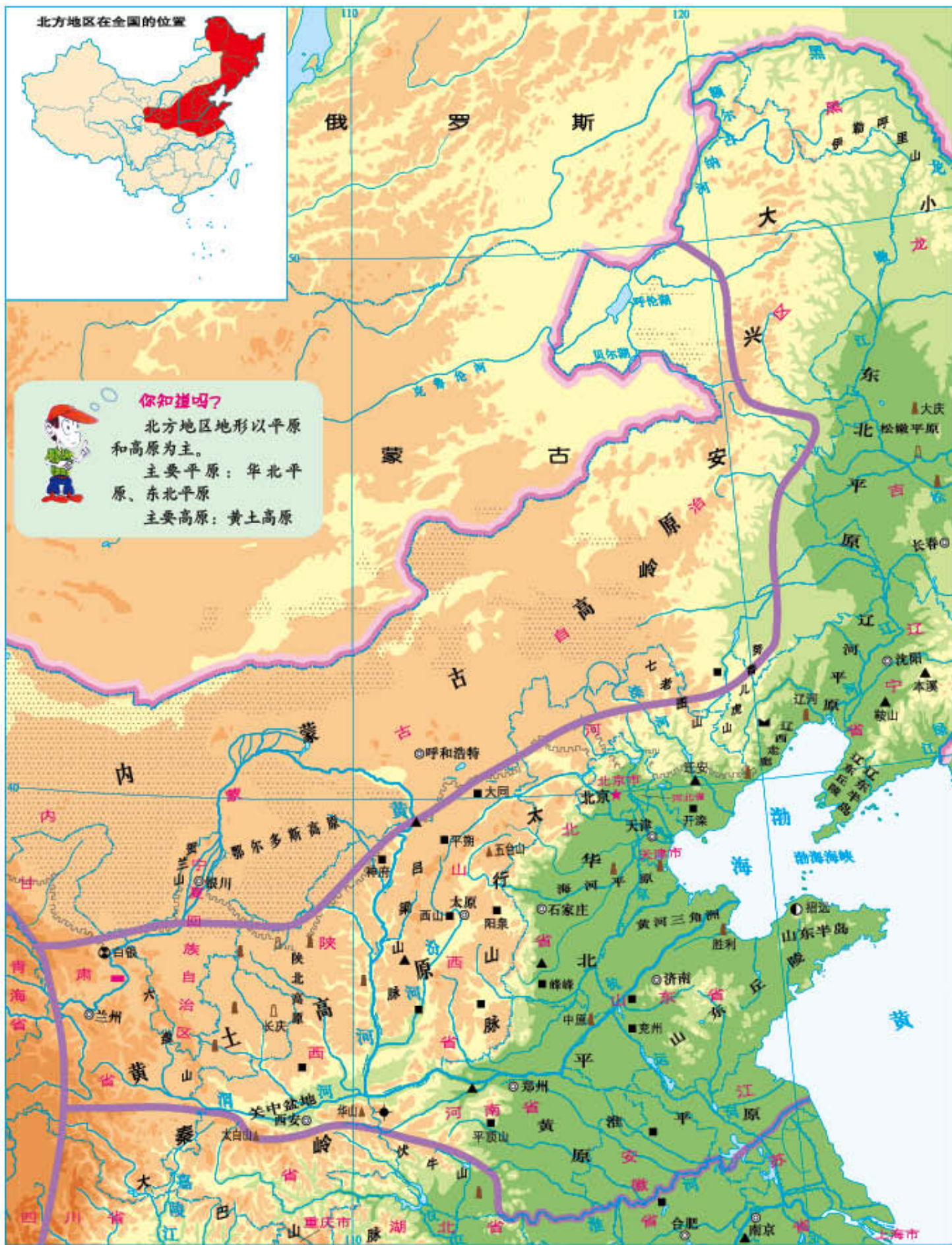
# 第一节 北方地区

北方地区在全国的位置



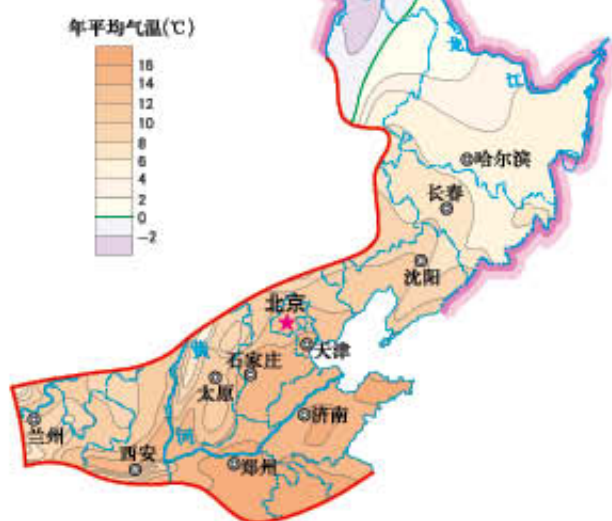
### 你知道吗?

北方地区地形以平原和高原为主。  
主要平原：华北平原、东北平原  
主要高原：黄土高原

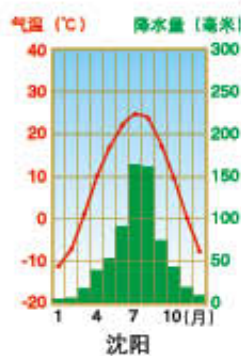
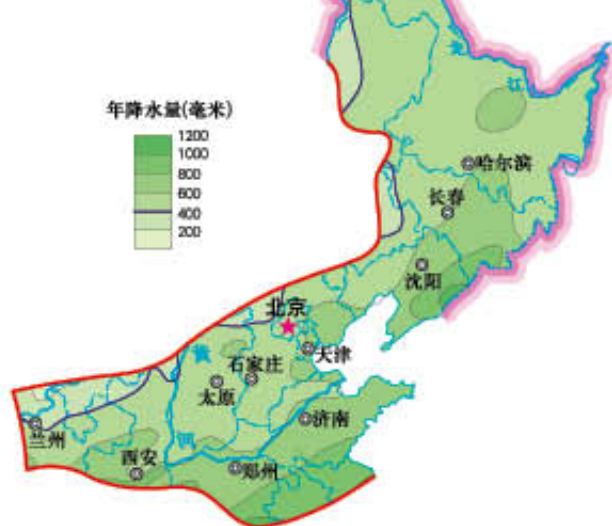




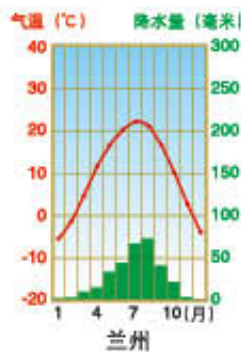
北方地区年平均气温分布



北方地区年降水量分布



温带季风气候



温带大陆性气候





### 北方地区农业与农作物分布



### 北方地区主要工业分布



### 黄土高原水土流失的治理

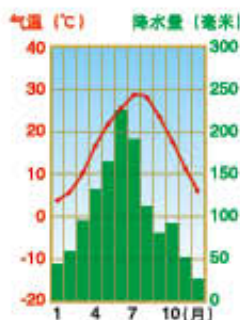


# 第二节 南方地区

南方地区在全国的位置



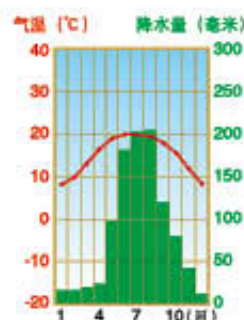
亚热带季风气候



武汉



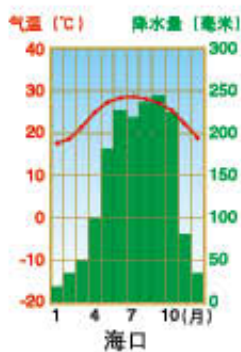
亚热带季风气候



昆明



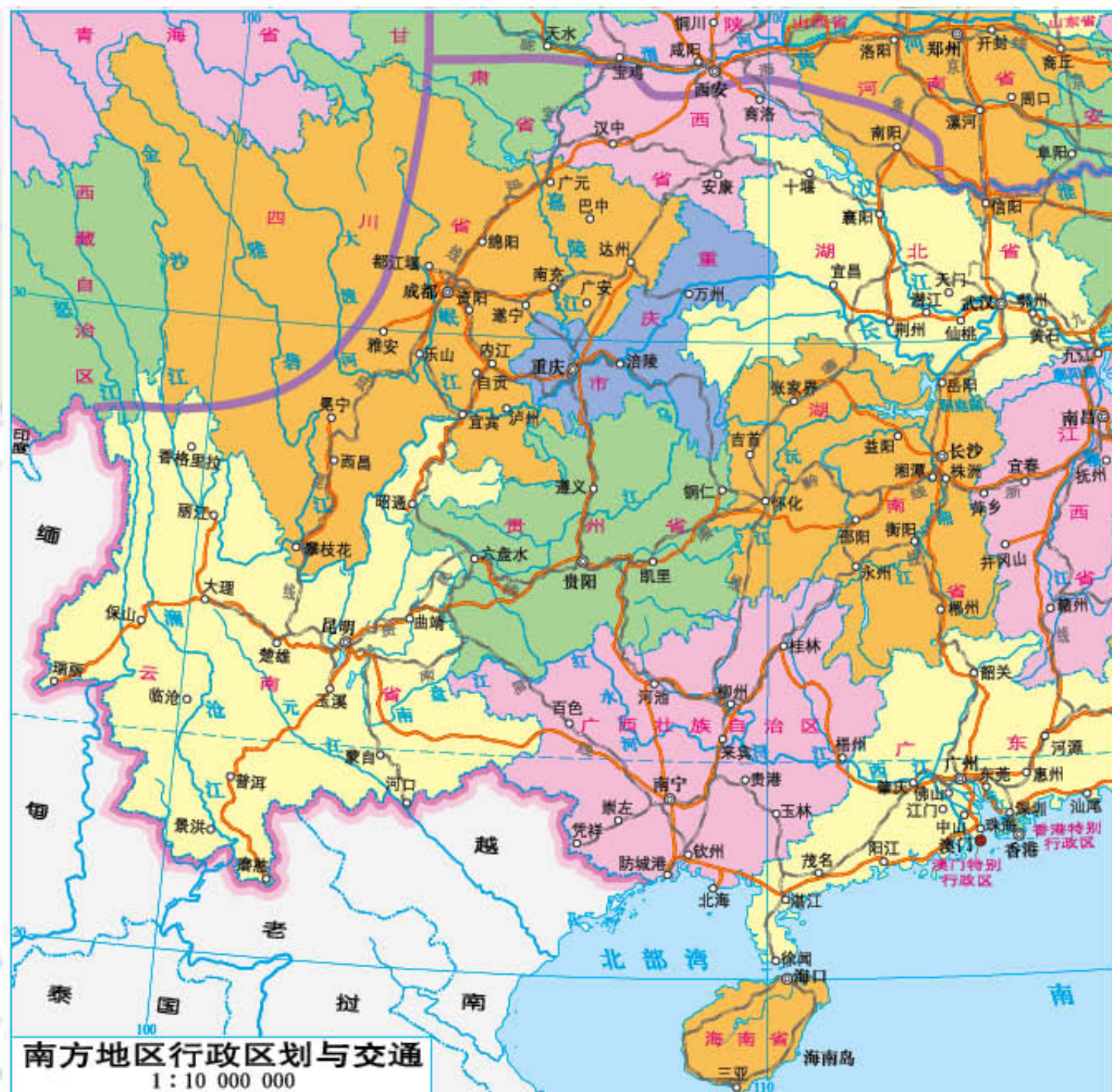
热带季风气候



#### 你知道吗?

梅雨是初夏季节在江淮地区经常出现的一种连阴雨天气。此时正值江南梅子黄熟时节，所以得名梅雨。

## 第二节 南方地区



南方地区主要水电站分布



**你知道吗?**

pH值是表示溶液酸碱性程度的数值。pH值小于5.6的雨或雪称为酸雨。

南方地区主



/// 主要地槽带  
降水pH年均值  
■ <5.0  
■ 5.0-5.6  
■ >5.6  
注：台湾省酸雨资料暂缺





南方地区农业与农作物分布



**你知道吗?**

南方地区是我国水稻、蚕丝、茶叶的主要产区，盛产柑橘、龙眼、荔枝等热带、亚热带水果。

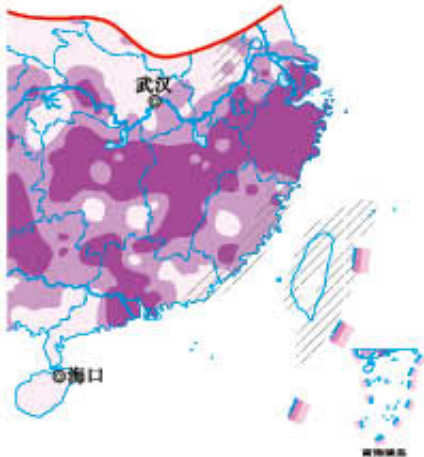
南方地区主要工业分布



南方地区人口密度分布



主要地震带和酸雨分布

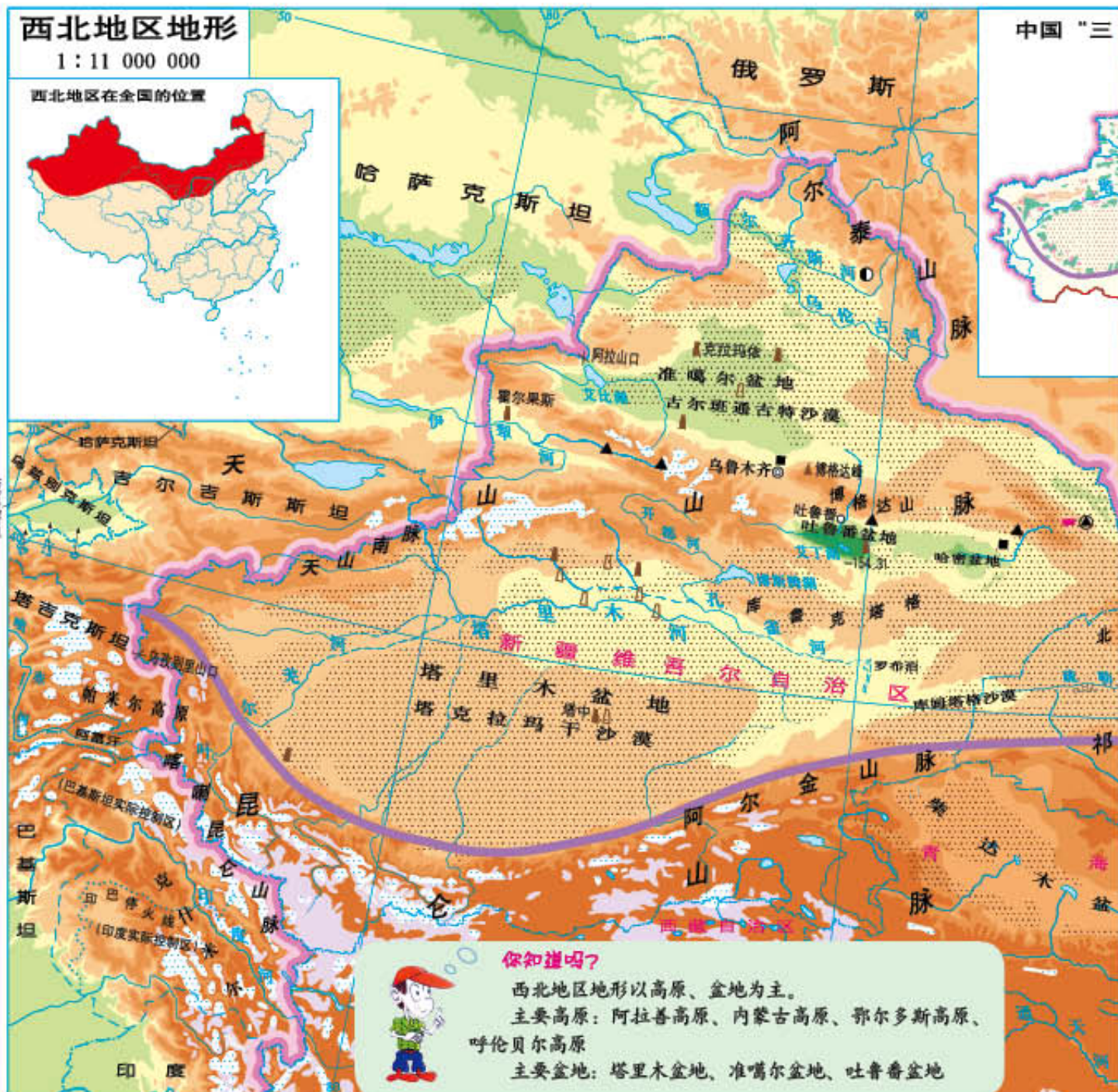


# 第三节 西北地区

## 西北地区地形

1 : 11 000 000

西北地区在全国的位置



### 你知道吗?

西北地区地形以高原、盆地为主。

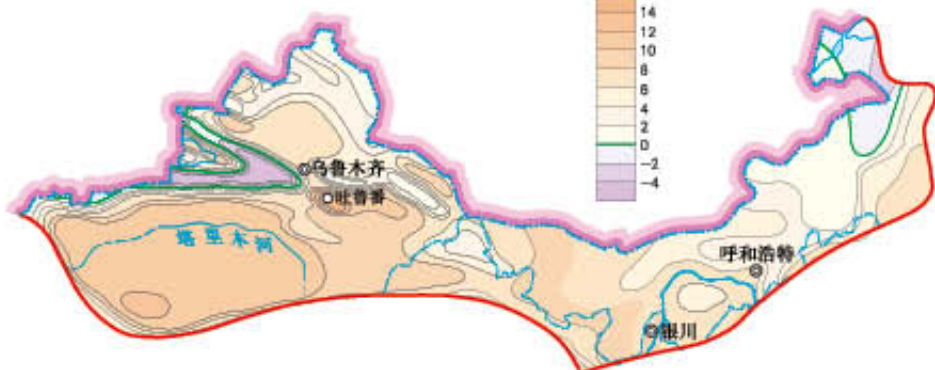

主要高原：阿拉善高原、内蒙古高原、鄂尔多斯高原、  
呼伦贝尔高原

主要盆地：塔里木盆地、准噶尔盆地、吐鲁番盆地


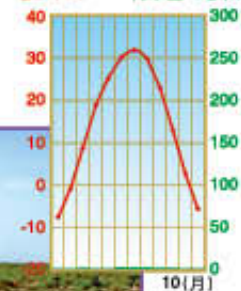


## 西北地区年平均气温分布

年平均气温(°C)

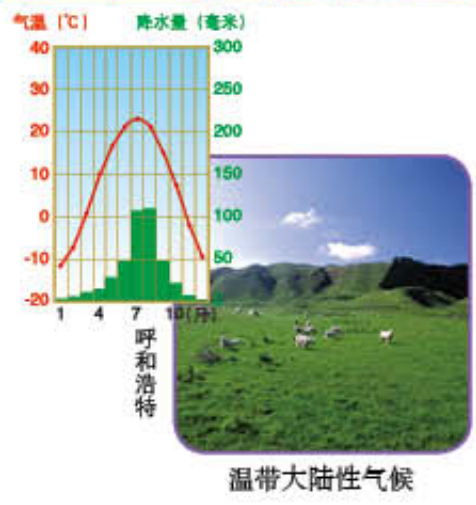
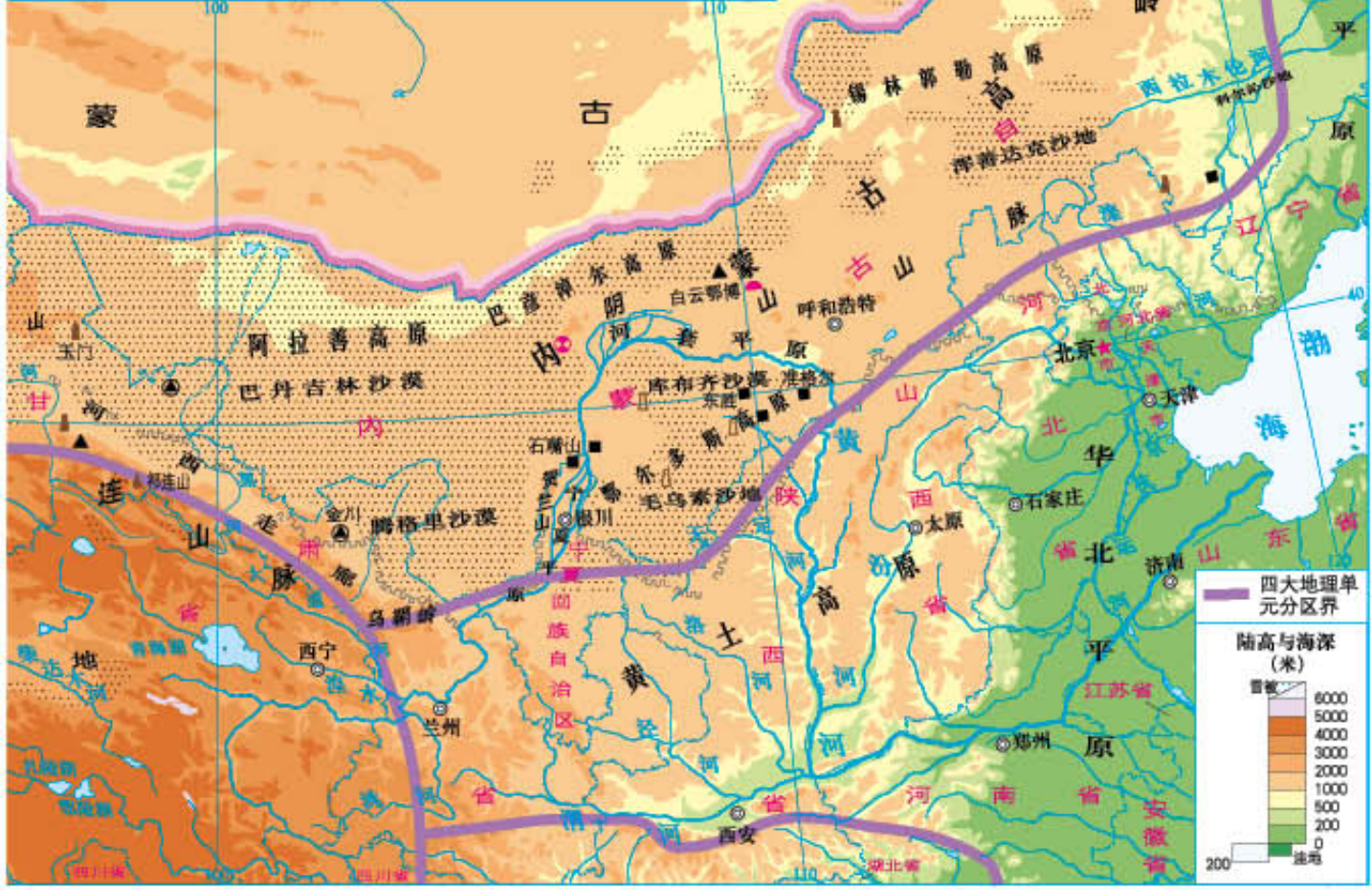


气温(°C) 降水量(毫米)



温带大陆性气候

### “三北”防护林体系建设工程



### 西北地区年降水量分布



# 第三节 西北地区

西北地区行政区划与交通

1:11 000 000



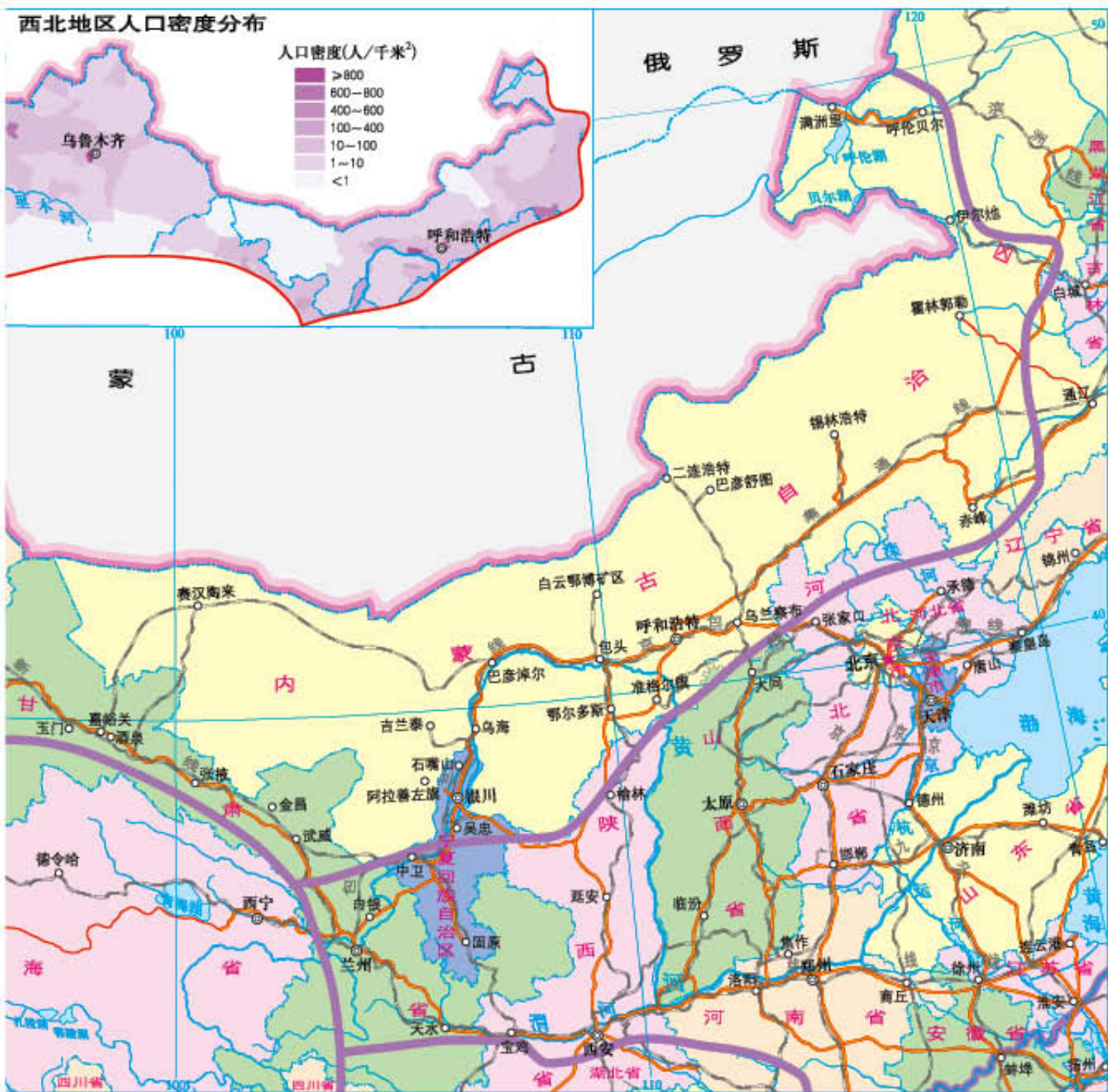
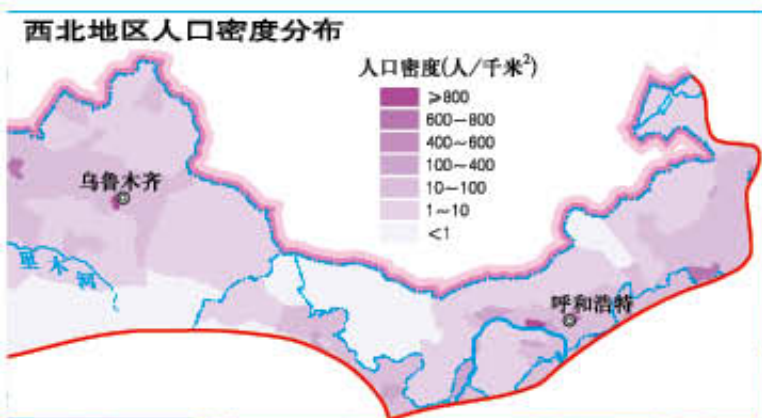
你知道吗?

西北地区是我国最大的畜牧业生产基地，主要牲畜有牛、马、羊。



西北地区农牧业及物产分布

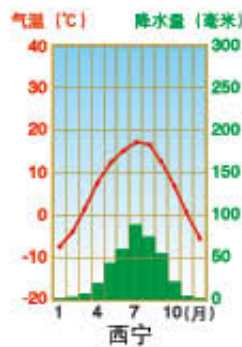




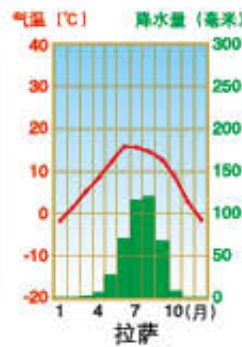
西北地区主要工业城市分布







高原山地气候



高原山地气候

# 第四节 青藏地区

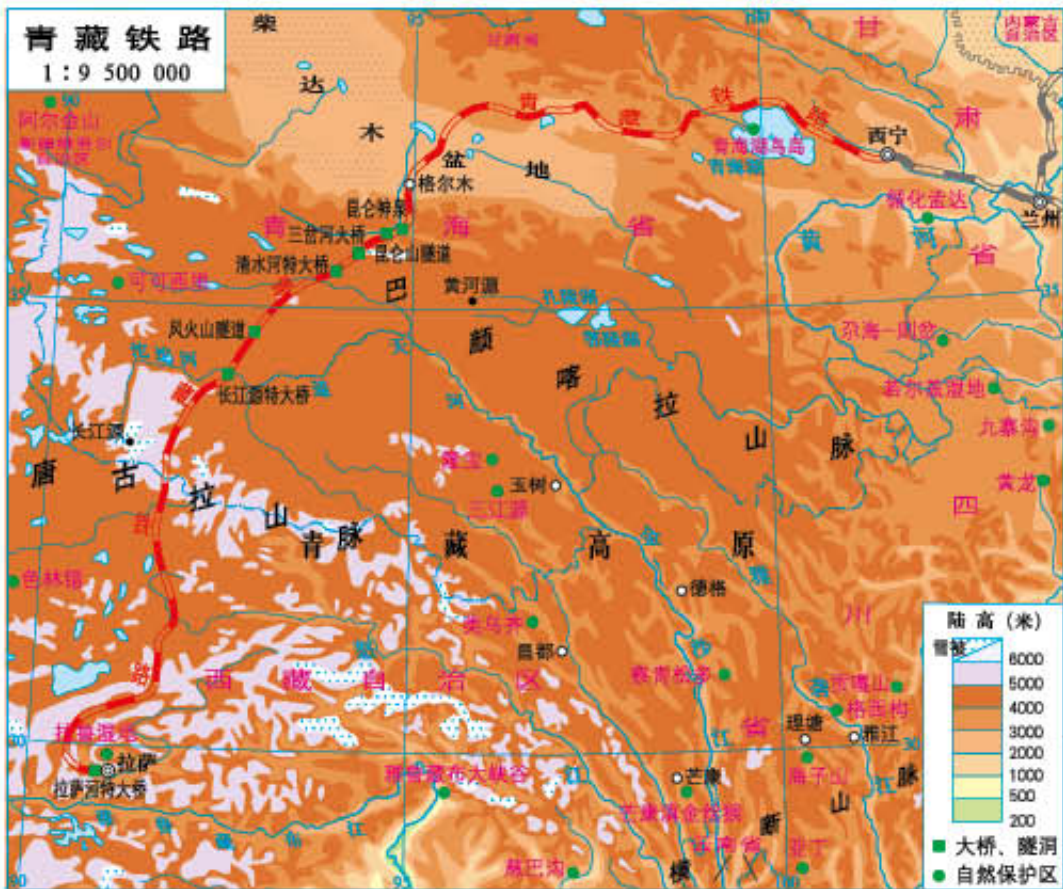
青藏地区农牧业分布



**你知道吗?**

青藏地区以高寒农牧业为主，主要有牦牛、绵羊，在河谷地带种植青稞等农作物。

青藏地区主要工业与地热资源分布







青藏铁路



青藏铁路北起青海省西宁市，南至西藏自治区拉萨市，是世界上海拔最高、线路最长的高原冻土铁路。

青藏地区人口密度分布







东北地区一月平均气温和年降雪初期



东北地区七月平均气温和年降雪终期



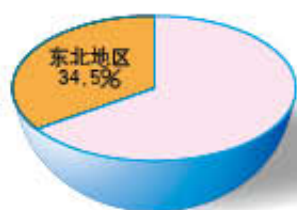
东北地区年降水量分布



东北地区主要自然保护区分布



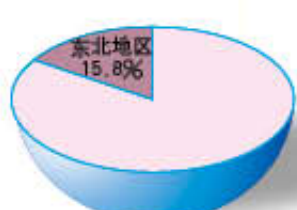
# 第一节 东北地区



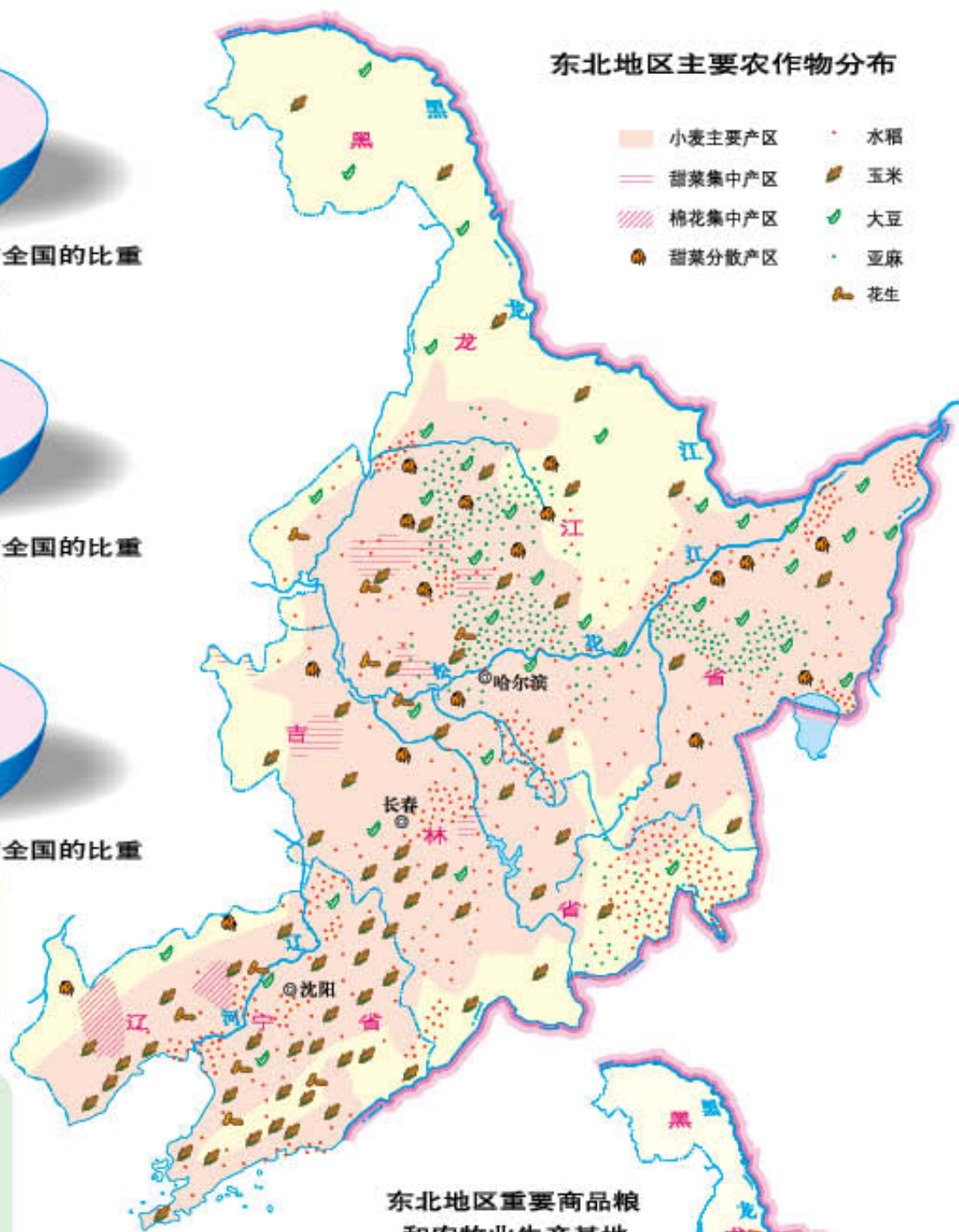
东北地区玉米产量占全国的比重  
(2015年)




东北地区豆类产量占全国的比重  
(2015年)



东北地区稻谷产量占全国的比重  
(2015年)



东北地区重要商品粮  
和农牧业生产基地



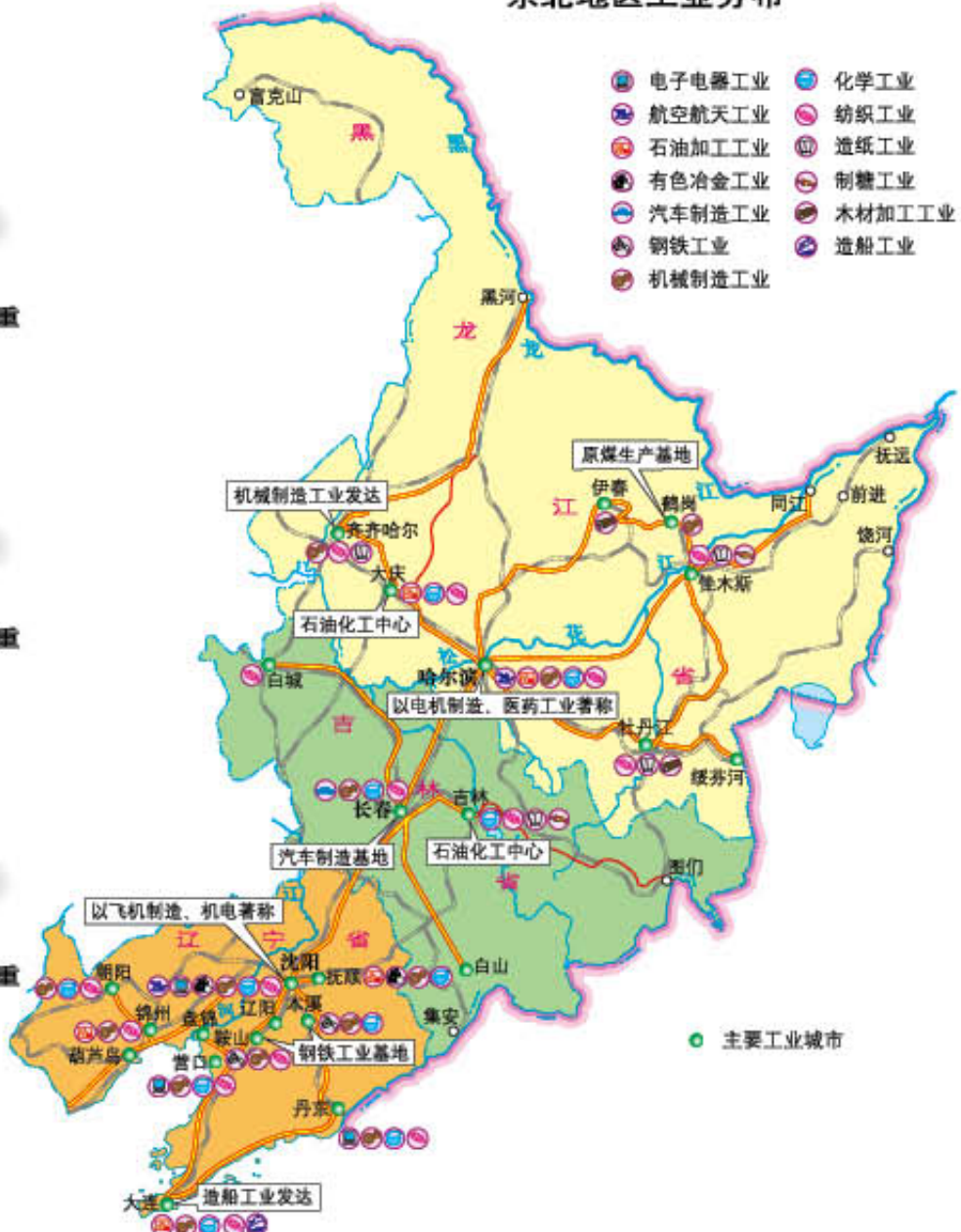

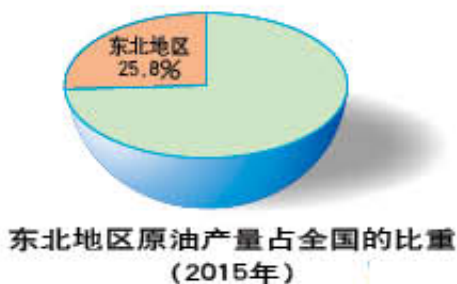
**你知道吗?**  
东北地区主要种植玉米、小麦、水稻、大豆、甜菜等农作物。



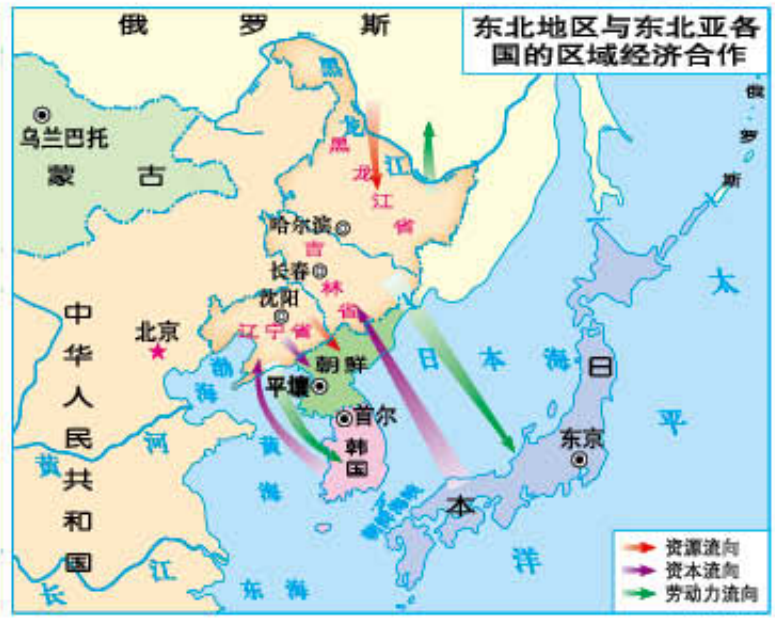
小麦丰收



### 东北地区工业分布



正在作业的大庆油田

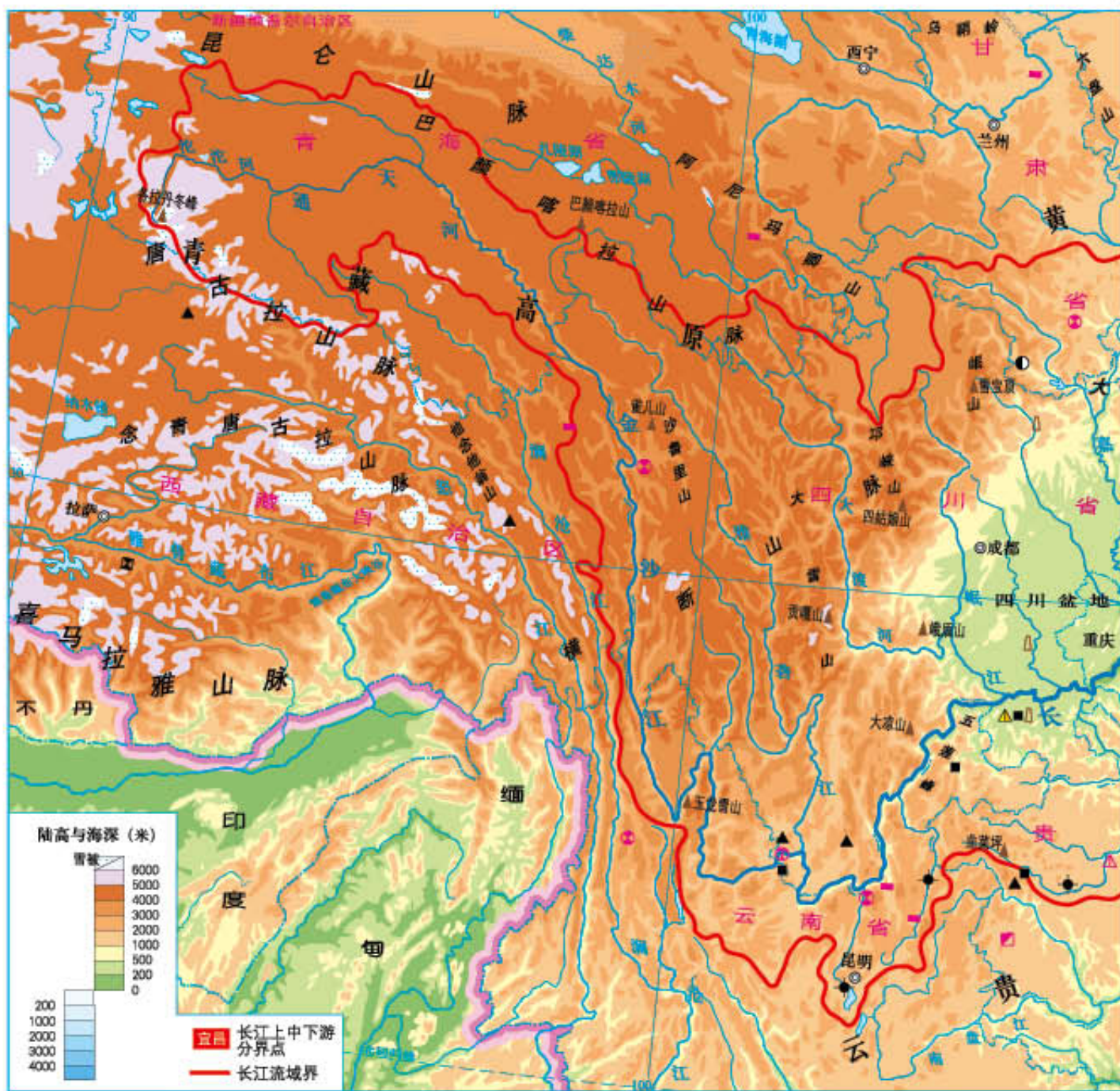


# 第二节 长江流域

长江流域在全国的位置

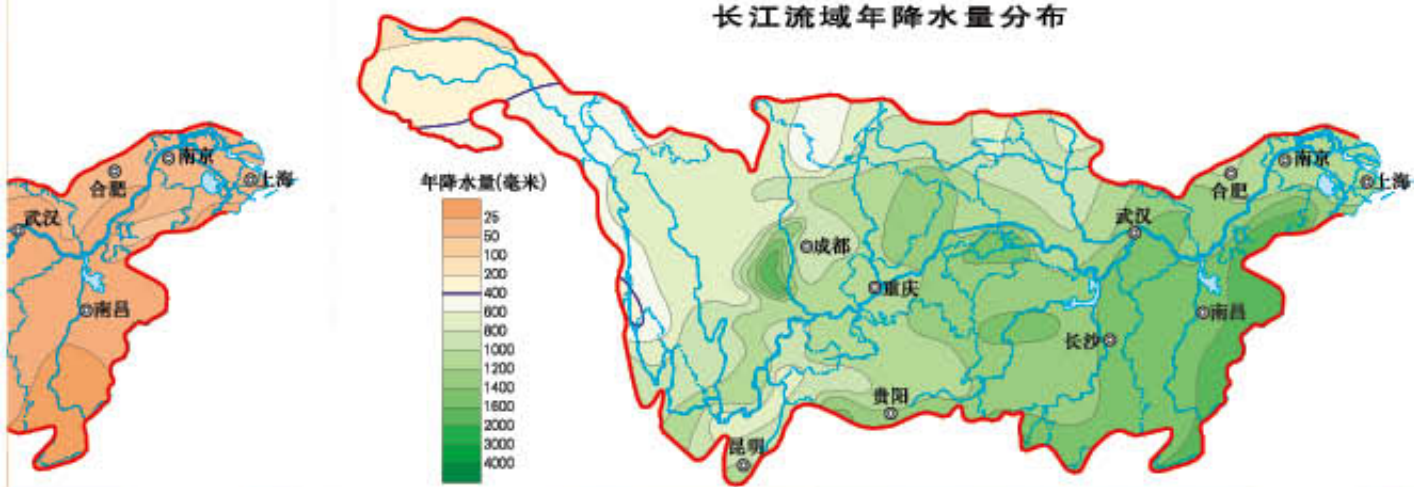


长江流域年平均气温分布

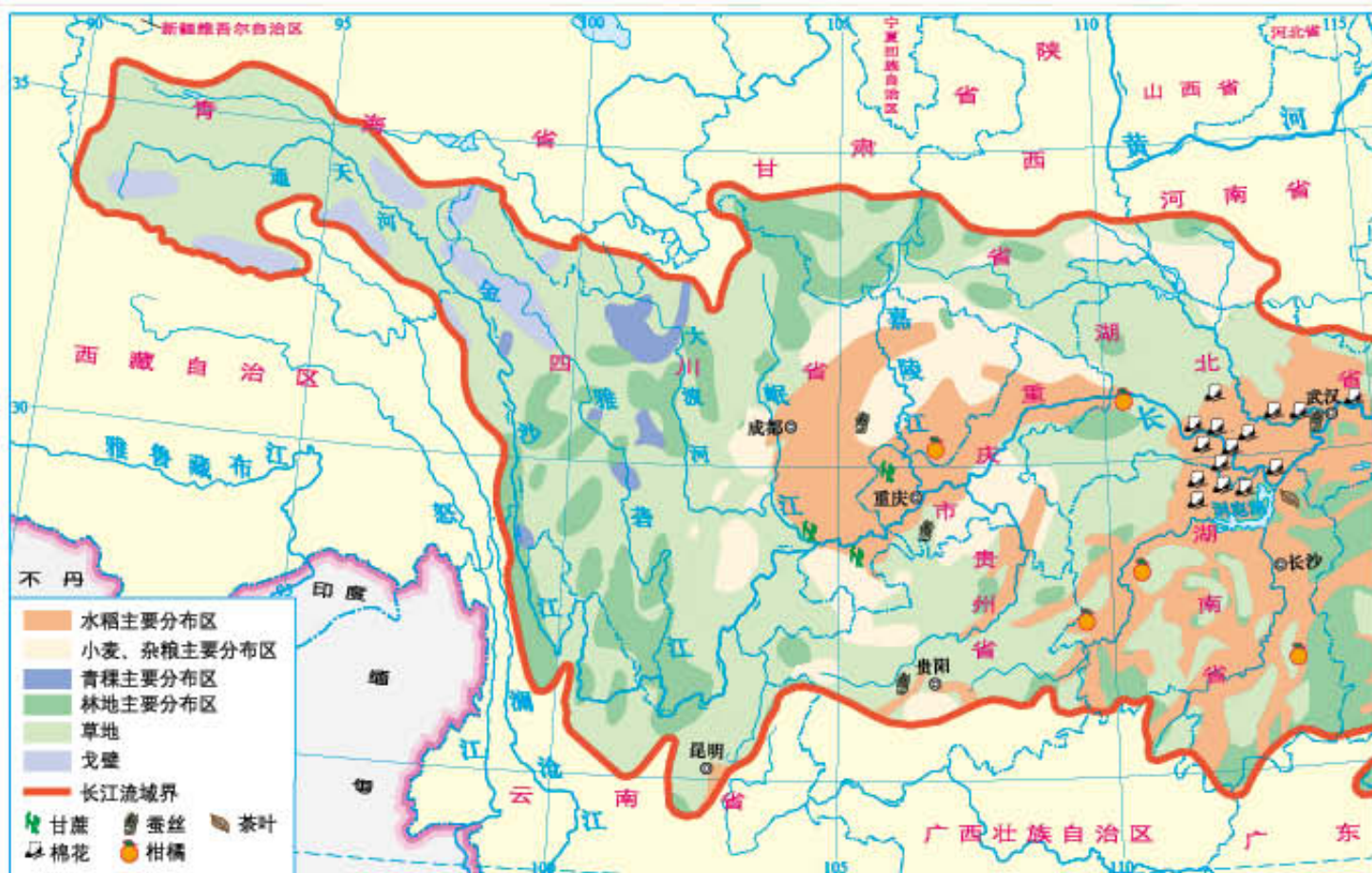




长江流域年降水量分布



## 第二节 长江流域





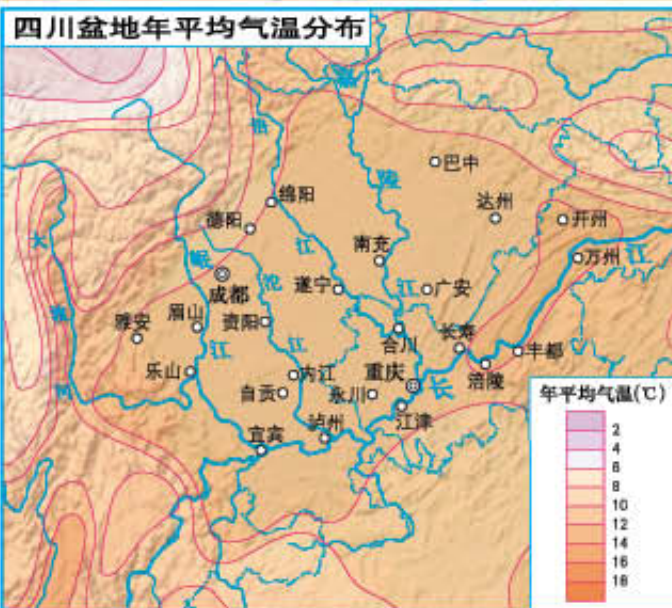
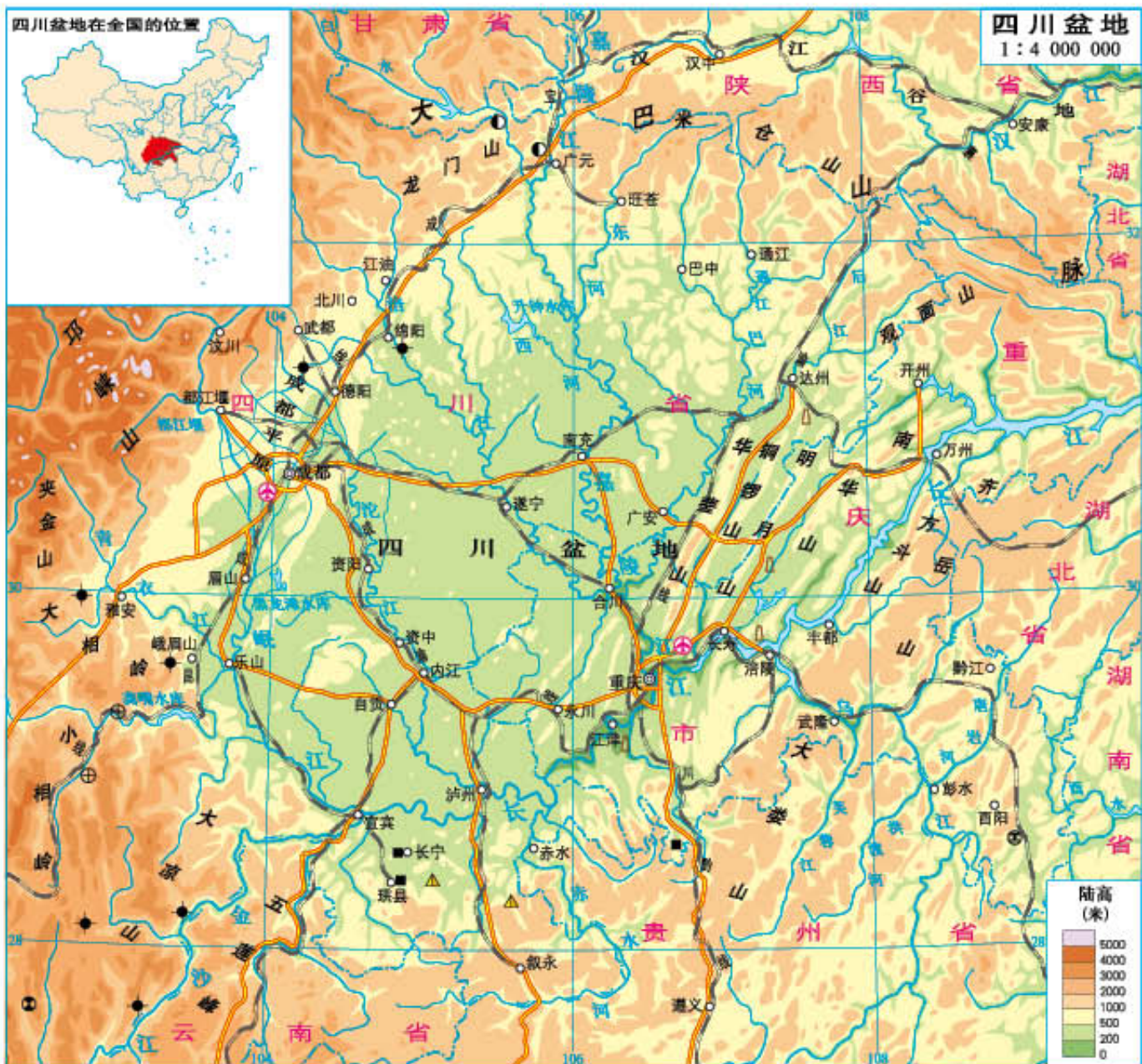



**你知道吗?**

长江流域百万人口以上的城市较多，主要集中在长江中下游平原和四川盆地。



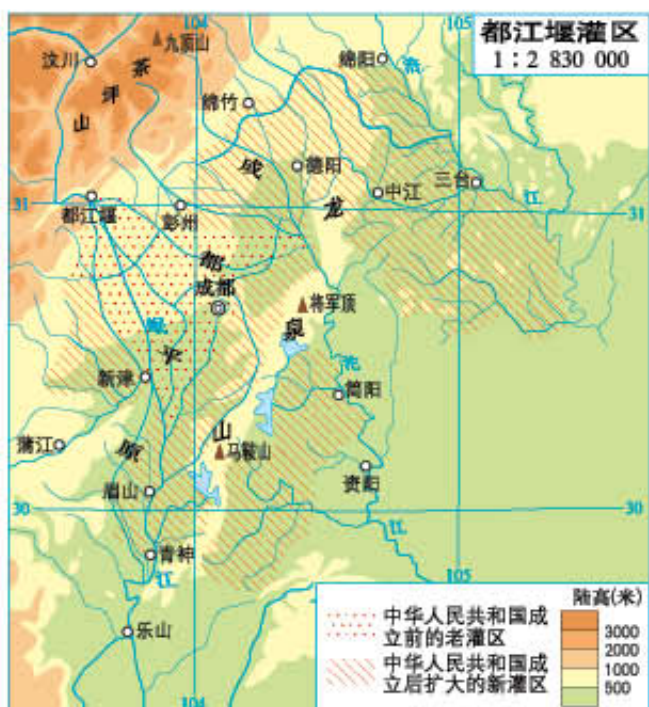
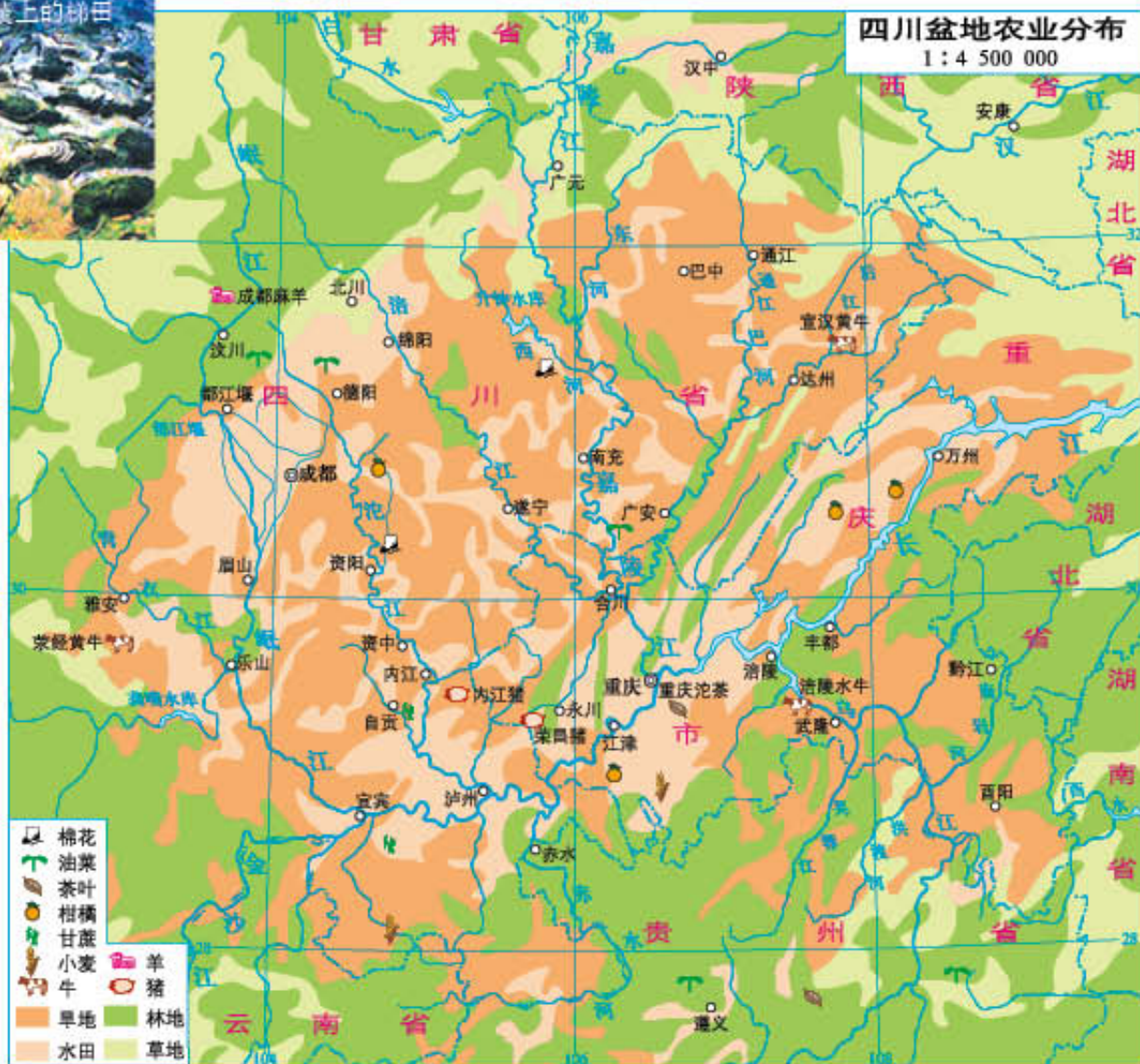
# 第三节 四川盆地



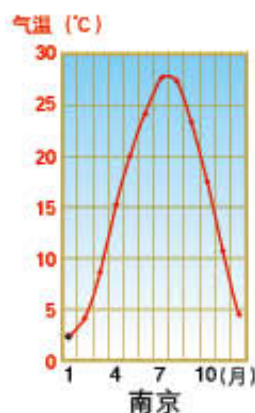
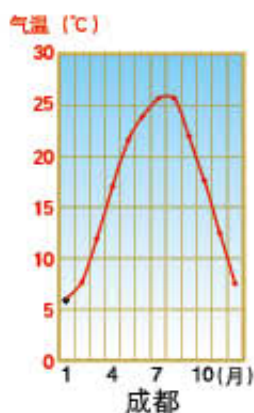


**你知道吗?**

四川盆地是我国紫色土分布最集中的地区，富含钙、磷、钾等养分，适宜农作物的生长。四川盆地内多丘陵，当地人民因地制宜，开发了层层梯田，种植了大量的粮食和经济作物。



# 第三节 四川盆地

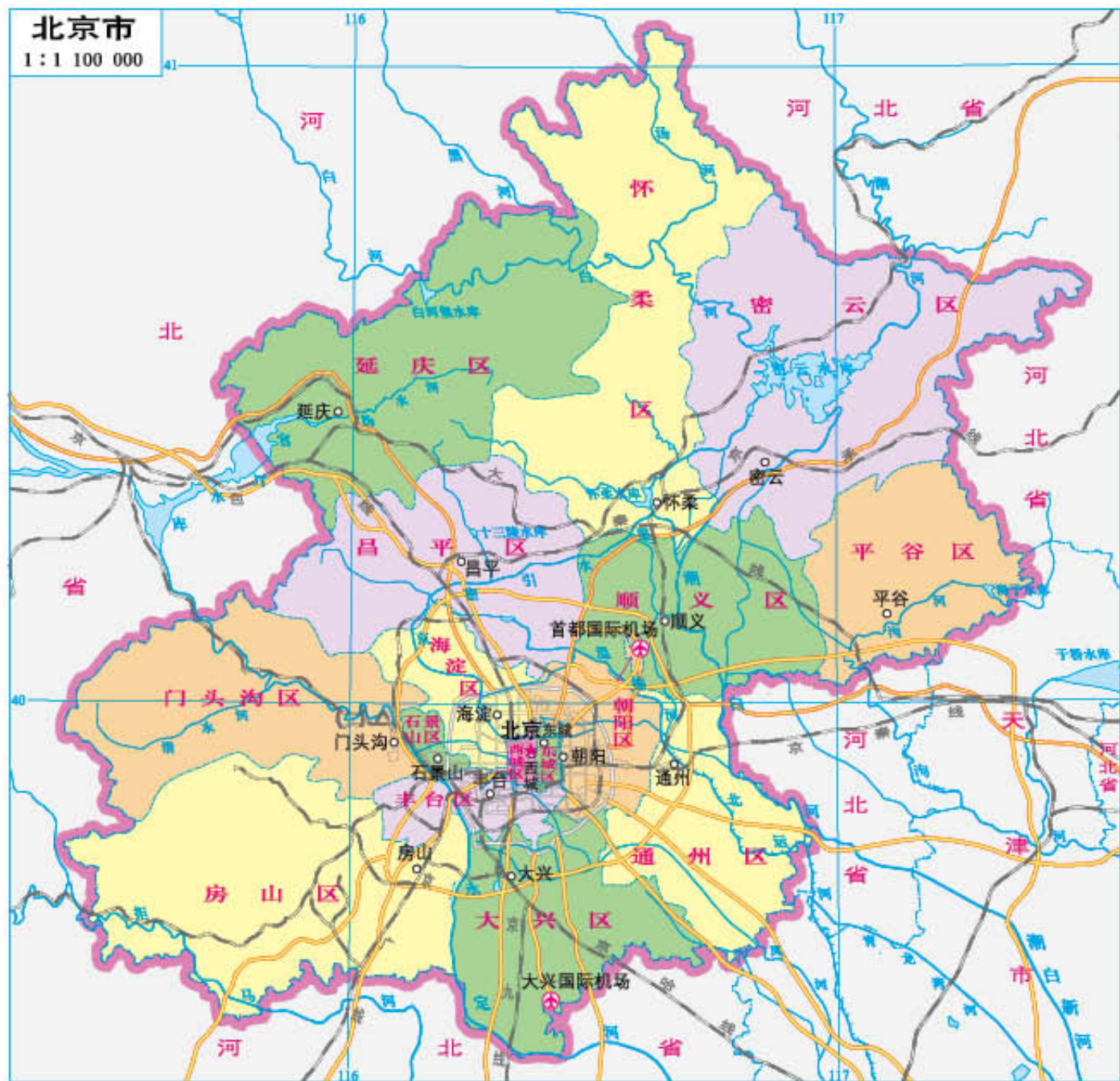


**你知道吗?** 四川盆地属亚热带气候,一月平均气温在5°C以上,较同纬度的长江中下游地区高2~4°C。适宜的温度条件有利于农作物的生长。

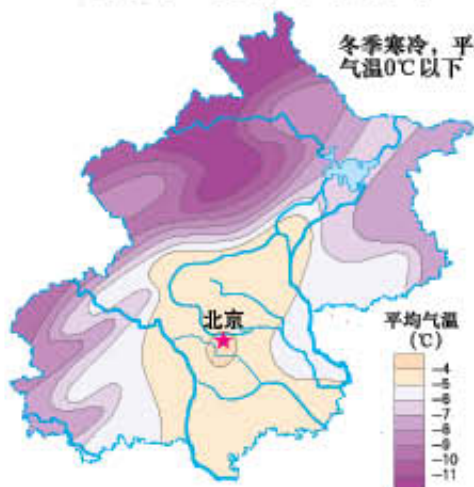




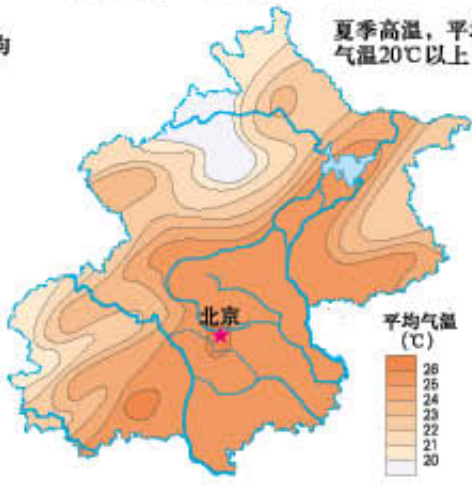
# 第四节 北京市



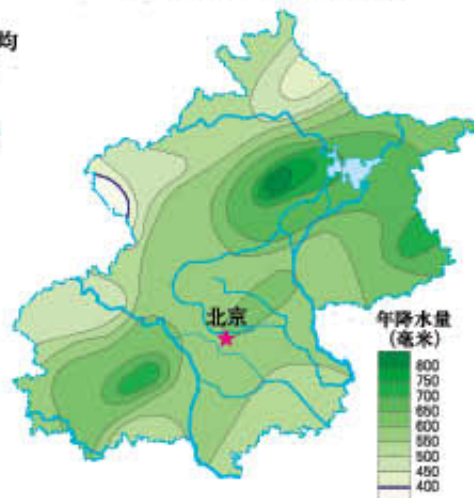
北京市一月平均气温分布



北京市七月平均气温分布



北京市年降水量分布





### 北京旧城保护区规划



(2004—2020年) — — 旧城边界      ■ 故宫  
—— 明清皇城保护区      ■ 历史文化保护区

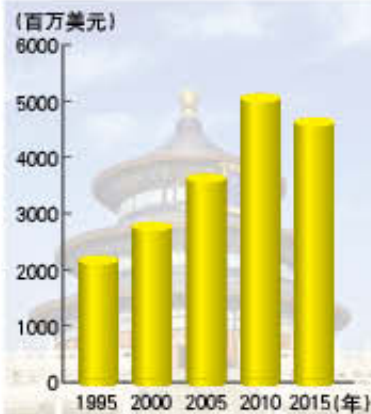
### 北京中关村科技园区分布



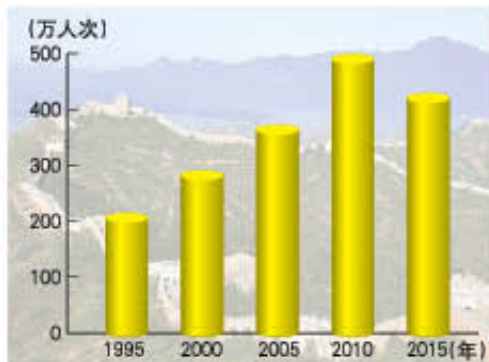
● 科研基地      ■ 科技园区  
■ 大兴生物医药基地

### 北京市的古迹分布

⊙ 世界遗产  
● 文化古迹



北京国际旅游（外汇）收入


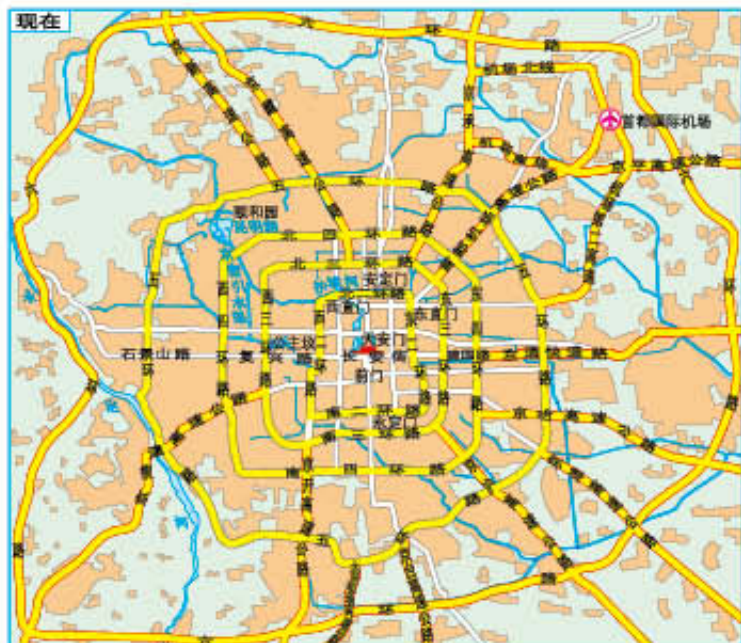


北京接待旅游总人数

# 第四节 北京市



北京城区的变化



北京市城市道路面积变化



# 第五节 陕西省

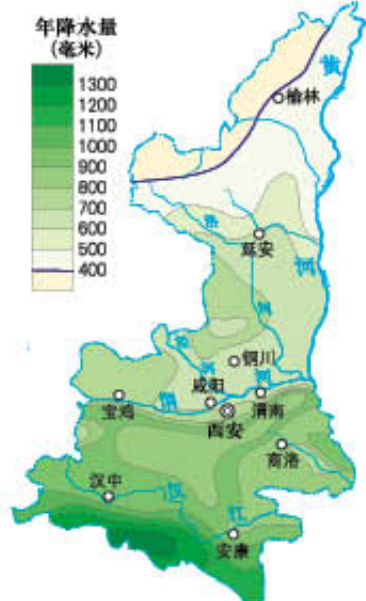
陕西省在全国的位置



陕西省年平均气温分布

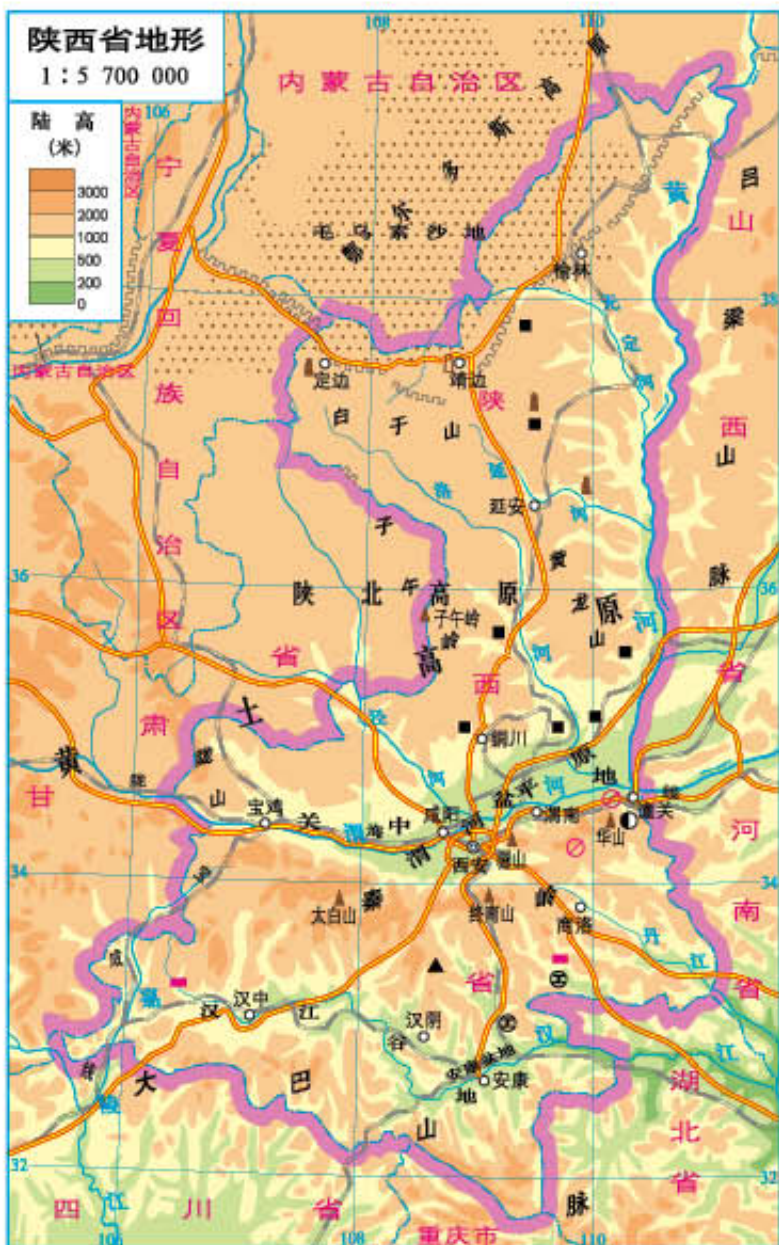


陕西省年降水量分布



陕西省地形

1 : 5 700 000



陕西省主要地形构成示意

陕北黄土高原



渭河平原



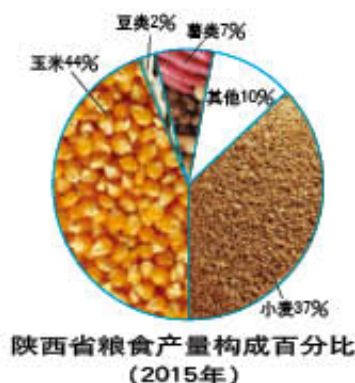
陕南秦巴山地



陕西省地形构成百分比

# 第五节 陕西省

陕西省农业分布



陕西省工业分布



陕西省主要旅游景点分布



秦始皇陵及兵马俑坑



黄帝陵



西安大雁塔



杨家岭革命旧址



壶口瀑布



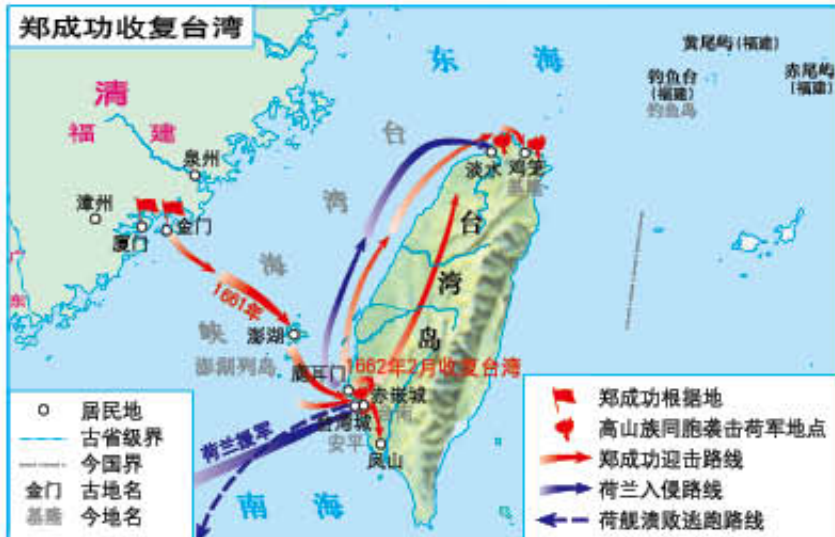
华山

# 第六节 台湾省

台湾省在全国的位置



郑成功收复台湾



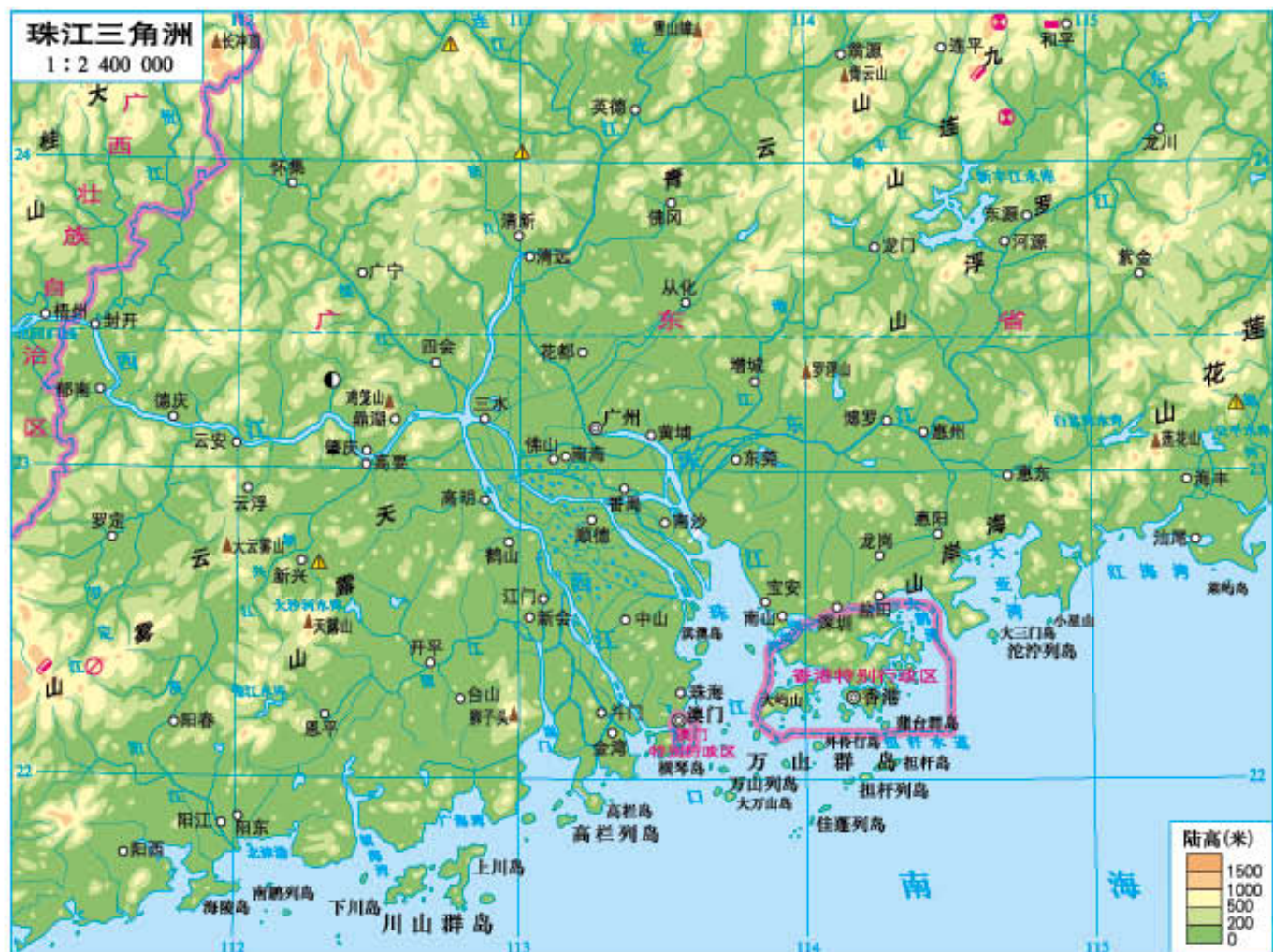
台湾省  
1:3 020 000

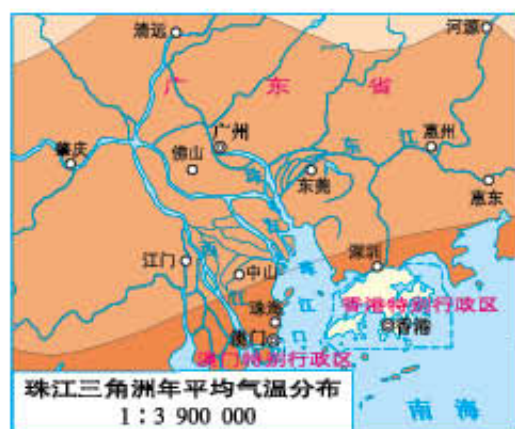
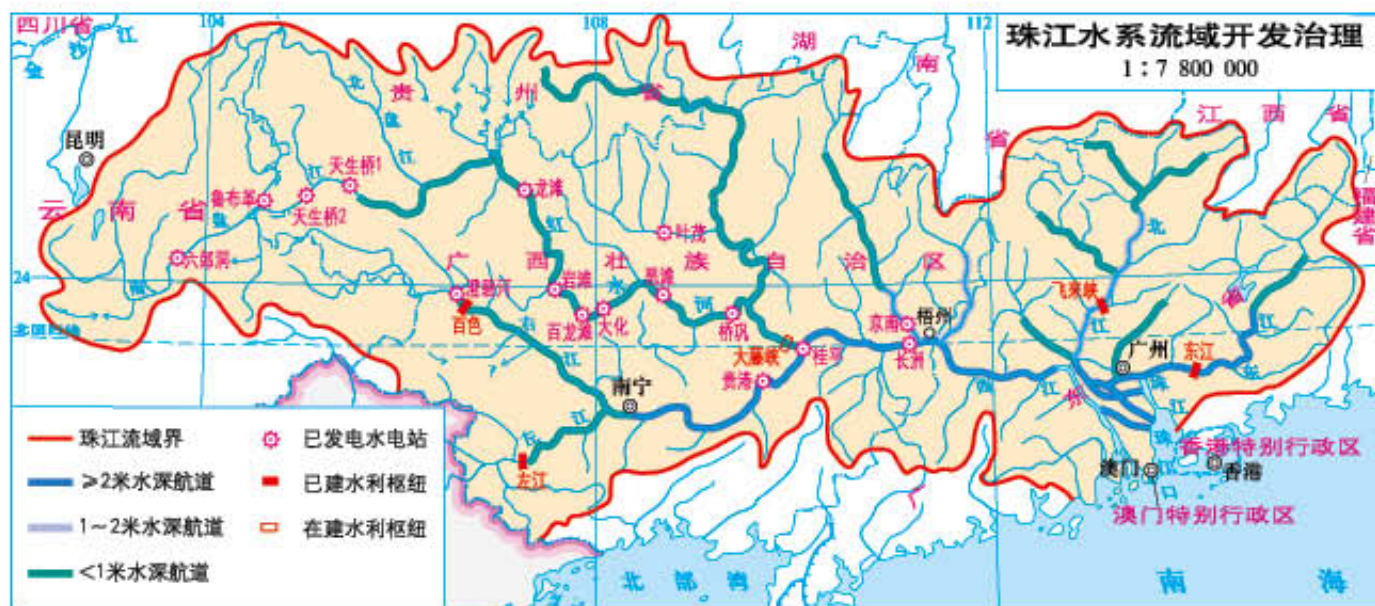






# 第一节 自然环境






## 第二节 经济发展

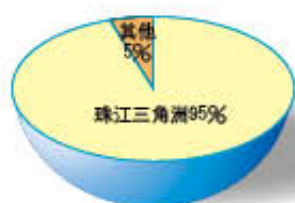
深圳由一个小渔村变为大城市







珠江三角洲签订外资合同项目占广东省的比例 (2015年)



珠江三角洲合同外资额占广东省外商投资的比例 (2015年)



珠江三角洲实际利用外资占广东省外商投资的比例 (2015年)



# 第三节 香港、澳门

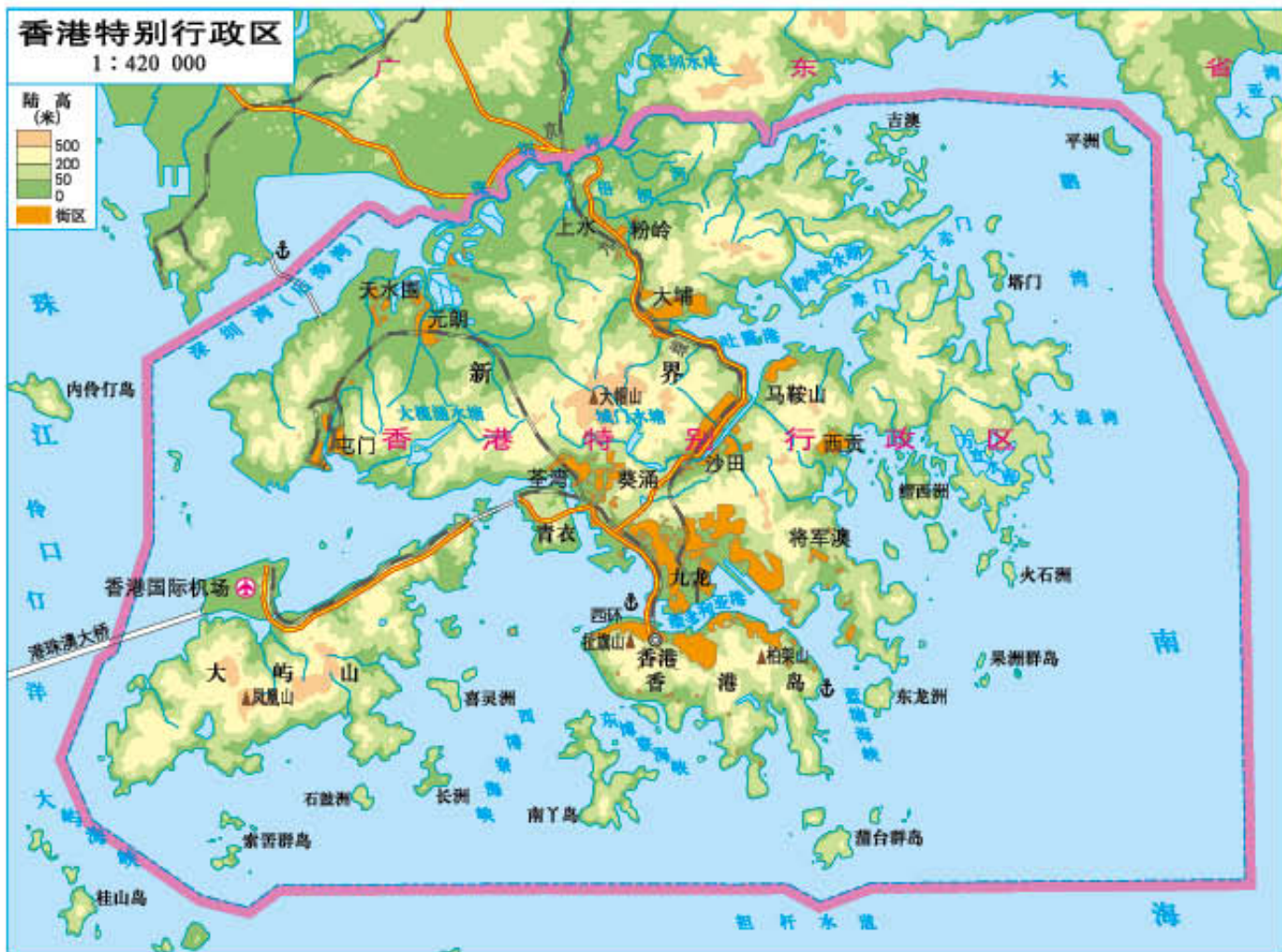
香港、澳门特别行政区在全国的位置



香港特别行政区区旗、区徽

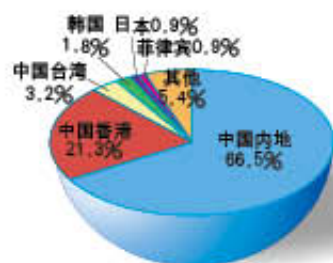


澳门特别行政区区旗、区徽





到访香港游客来源地分布 (2015年)



到访澳门游客来源地分布 (2015年)

- |     |      |                  |                    |
|-----|------|------------------|--------------------|
| 服装  | 印刷品  | 适用于办公室机器的零件      | 首饰、金器、银器、宝石或半宝石制成品 |
| 玩具  | 资金   | 电动机械、器具、用具及其电动部件 | 淡水                 |
| 纺织品 | 电讯设备 |                  |                    |

义务教育教科书

地理图册

八年级下册

星球地图出版社

广东人民出版社



绿色印刷产品

ISBN 978-7-5471-1234-2



9 787547 112342 >

定价：4.85元